



**PREFET  
DE LA RÉGION  
HAUTS-DE-FRANCE**

*Liberté  
Égalité  
Fraternité*

RECUEIL DES ACTES  
ADMINISTRATIFS  
N°R32-2022-470

PUBLIÉ LE 13 DÉCEMBRE 2022

# Sommaire

## **DRAAF / Service Régional de la Performance Economique et Environnementale des Entreprises ( SRPE)**

R32-2022-11-04-00024 - Contrôle des structures - Autorisation tacite d'exploiter - IOOS Guy (2 pages)	Page 4
R32-2022-11-01-00003 - Contrôle des structures - Autorisation tacite d'exploiter - LALOUX Sylvain (2 pages)	Page 7
R32-2022-11-15-00004 - Contrôle des structures - Autorisation tacite d'exploiter - LEFEBVRE Arnaud (3 pages)	Page 10
R32-2022-11-18-00006 - Contrôle des structures - Autorisation tacite d'exploiter - REUMAUX Nicolas (2 pages)	Page 14
R32-2022-10-20-00022 - Contrôle des structures - Autorisation tacite d'exploiter - SCEA BOUILLET (2 pages)	Page 17
R32-2022-10-21-00009 - Contrôle des structures - Autorisation tacite d'exploiter - SCEA COMPAGNIE FERMIERE DE VAUCELLES (2 pages)	Page 20
R32-2022-10-29-00007 - Contrôle des structures - Autorisation tacite d'exploiter - SCEA DELTOUR (2 pages)	Page 23
R32-2022-11-22-00007 - Contrôle des structures - Autorisation tacite d'exploiter - SCEA DU CHEMIN DE SAINTE OLLE (4 pages)	Page 26
R32-2022-11-13-00003 - Contrôle des structures - Autorisation tacite d'exploiter - SCEA POIDEVIN (2 pages)	Page 31
R32-2022-10-22-00008 - Contrôle des structures - Autorisation tacite d'exploiter - THERY Valérie (2 pages)	Page 34
R32-2022-11-18-00007 - Contrôle des structures - Autorisation tacite d'exploiter - VANDERFAEILLIE Laurent (2 pages)	Page 37
R32-2022-12-07-00020 - Contrôle des structures - Demande non soumise à autorisation préalable d'exploiter - CAPLIEZ Remy (3 pages)	Page 40
R32-2022-12-07-00021 - Contrôle des structures - Demande non soumise à autorisation préalable d'exploiter - DOUCHET Hubert (4 pages)	Page 44
R32-2022-12-07-00022 - Contrôle des structures - Demande non soumise à autorisation préalable d'exploiter - DUJARDIN Michel (3 pages)	Page 49
R32-2022-12-07-00023 - Contrôle des structures - Demande non soumise à autorisation préalable d'exploiter - EARL DE LA FRASNOYE (2 pages)	Page 53
R32-2022-12-07-00024 - Contrôle des structures - Demande non soumise à autorisation préalable d'exploiter - FRANCOIS Mathurin (3 pages)	Page 56
R32-2022-12-07-00026 - Contrôle des structures - Demande non soumise à autorisation préalable d'exploiter - GAEC DE L'HORNE (3 pages)	Page 60
R32-2022-12-07-00025 - Contrôle des structures - Demande non soumise à autorisation préalable d'exploiter - GAEC DE LA CROISETTE (2 pages)	Page 64

R32-2022-12-07-00027 - Contrôle des structures - Demande non soumise à autorisation préalable d'exploiter - GAEC DUTREMEE (2 pages)	Page 67
R32-2022-12-07-00028 - Contrôle des structures - Demande non soumise à autorisation préalable d'exploiter - HUREZ Martin (3 pages)	Page 70
R32-2022-12-07-00029 - Contrôle des structures - Demande non soumise à autorisation préalable d'exploiter - LEIGNEL Christophe (3 pages)	Page 74
R32-2022-12-07-00030 - Contrôle des structures - Demande non soumise à autorisation préalable d'exploiter - LELONG Maxime (3 pages)	Page 78
R32-2022-12-07-00031 - Contrôle des structures - Demande non soumise à autorisation préalable d'exploiter - LEMPEREUR Mauricette (3 pages)	Page 82
R32-2022-12-07-00032 - Contrôle des structures - Demande non soumise à autorisation préalable d'exploiter - MARCANT Bruno (3 pages)	Page 86
R32-2022-12-07-00033 - Contrôle des structures - Demande non soumise à autorisation préalable d'exploiter - POLLET Marie-Claire (3 pages)	Page 90

DRAAF

R32-2022-11-04-00024

Contrôle des structures - Autorisation tacite  
d'exploiter - IOOS Guy

Lille, le 29/07/22

Service Economie Agricole  
Structures et renouvellement des exploitations

Le Directeur  
à

Affaire suivie par : Marie-Thérèse SERRURIER  
Tél.: 03 28 03 86 63 (de 9h00 à 11h30)  
[marie-therese.serrurier@nord.gouv.fr](mailto:marie-therese.serrurier@nord.gouv.fr)

Monsieur Guy IOOS  
1048 rue du Nouveau Moulin  
59470 HERZEELE

**Objet :** contrôle des structures – Demande d’autorisation d’exploiter  
accusé-réception du dossier complet  
**Réf. :** 2022-59-0245

Monsieur,

Vous avez déposé auprès de nos services un dossier de demande d’autorisation d’exploiter conformément à l’article L. 331-2 du Code Rural et de la Pêche Maritime (CRPM). J’en accuse réception. **Votre dossier est enregistré complet le 04/07/22 sous le numéro 2022-59-0245.**

Vous envisagez de vous agrandir sur le territoire de la commune de :

Commune	Référence cadastrale	Superficie	Exploitant antérieur ou preneur en place
<b>STEENVOORDE</b>	ZD0035 ZD0019 ZD0020 ZD0061	8,7861 ha	EARL VANDERLYNDEN IOOS Monsieur Benoit VANDERLYNDEN STEENVOORDE
	ZD0022 ZH0005	1,2210 ha	
	<b>SUPERFICIE TOTALE</b>	<b>10,0071 ha</b>	

Mes services vont procéder à l’instruction de votre dossier et pourront vous demander néanmoins des éléments techniques complémentaires.

J’appelle votre attention sur le fait qu’il vous est interdit d’exploiter avant le délai imparti à l’administration pour faire une éventuelle opposition à votre demande.

Le délai d’instruction de votre demande est de quatre mois, susceptible d’être prolongé à six mois, conformément à l’article R. 331-6 du code rural et de la pêche maritime, à compter de la date mentionnée ci-dessus.

A défaut de notification d’une décision expresse au terme de ce délai, soit, au plus tard, le **04/11/22** vous bénéficierez d’une autorisation implicite d’exploiter conformément à l’article R. 331-6 du code rural et de la pêche maritime.

Cette autorisation implicite pourra alors être contestée dans un délai de deux mois, soit par recours administratif, soit par recours contentieux auprès du tribunal administratif de Lille ou via l’application Télérecours citoyens accessible sur le site [www.telerecours.fr](http://www.telerecours.fr) :

Adresse : 62 Boulevard de Belfort, CS 90007 - 59042 LILLE Cedex  
Tél. : 03 28 03 83 00

Horaires d’ouverture et modalités d’accueil sur : [www.nord.gouv.fr](http://www.nord.gouv.fr)

Suivez-nous sur : [facebook.com/prefetnord](https://www.facebook.com/prefetnord) - [twitter.com/prefet59](https://twitter.com/prefet59) - [linkedin.com/company/prefethdf/](https://www.linkedin.com/company/prefethdf/)

- Par son bénéficiaire à compter de la date ci-dessus ;
- Par tout tiers intéressé à compter de la date de publication la plus tardive : affichage en mairie ou recueil des actes administratifs

Dans ce cas, vous aurez la possibilité de solliciter, auprès de la direction départementale des territoires et de la mer du Nord, une attestation, conformément aux dispositions de l'article L. 232-3 du code des relations entre le public et l'administration.

Le service instructeur est chargé de procéder à la publication de votre demande qui sera affichée en mairie de la commune où sont situés les biens ainsi que sur le site de la préfecture.

Vous serez informé de la date d'examen de votre dossier en cas de consultation de la Commission Départementale d'Orientation de l'Agriculture.

J'attire votre attention sur le fait que le présent accusé de réception de votre demande ne vous autorise pas à mettre en valeur les parcelles qui en font l'objet.

Je vous prie d'agréer, Monsieur, l'expression de mes salutations distinguées.

Par délégation du Directeur,  
L'Adjointe à la Cheffe du Service Économie Agricole



Anne-Gaëlle PARIS

Adresse : 62 Boulevard de Belfort, CS 90007 - 59042 LILLE Cedex

Tél. : 03 28 03 83 00

Horaires d'ouverture et modalités d'accueil sur : [www.nord.gouv.fr](http://www.nord.gouv.fr)

Suivez-nous sur : [facebook.com/prefetnord](https://facebook.com/prefetnord) - [twitter.com/prefet59](https://twitter.com/prefet59) - [linkedin.com/company/prefethdf/](https://linkedin.com/company/prefethdf/)

DRAAF

R32-2022-11-01-00003

Contrôle des structures - Autorisation tacite  
d'exploiter - LALOUX Sylvain

Lille, le 29/07/22

Service Economie Agricole  
Structures et renouvellement des exploitations

Le Directeur  
à

Affaire suivie par : Marie-Thérèse SERRURIER  
Tél.: 03 28 03 86 63 (de 9h00 à 11h30)  
[marie-therese.serrurier@nord.gouv.fr](mailto:marie-therese.serrurier@nord.gouv.fr)

Monsieur Sylvain LALOUX  
1998 rue de Westoutre  
59299 BOESCHEPE

**Objet :** contrôle des structures – Demande d'autorisation d'exploiter  
accusé-réception du dossier complet  
**Réf. :** 2022-59-0205

Monsieur,

Vous avez déposé auprès de nos services un dossier de demande d'autorisation d'exploiter conformément à l'article L. 331-2 du Code Rural et de la Pêche Maritime (CRPM). J'en accuse réception. **Votre dossier est enregistré complet le 01/07/22 sous le numéro 2022-59-0205.**

Vous envisagez de vous installer sur le territoire de la commune de :

Commune	Référence cadastrale	Superficie	Exploitant antérieur ou preneur en place
<b>BOESCHEPE</b>	ZB292	0,8334 ha	
	<b>SUPERFICIE TOTALE</b>	<b>0,8334 ha</b>	Terres libres d'occupation

Mes services vont procéder à l'instruction de votre dossier et pourront vous demander néanmoins des éléments techniques complémentaires.

J'appelle votre attention sur le fait qu'il vous est interdit d'exploiter avant le délai imparti à l'administration pour faire une éventuelle opposition à votre demande.

Le délai d'instruction de votre demande est de quatre mois, susceptible d'être prolongé à six mois, conformément à l'article R. 331-6 du code rural et de la pêche maritime, à compter de la date mentionnée ci-dessus.

A défaut de notification d'une décision expresse au terme de ce délai, soit, au plus tard, le **01/11/2022** vous bénéficierez d'une autorisation implicite d'exploiter conformément à l'article R. 331-6 du code rural et de la pêche maritime.

Cette autorisation implicite pourra alors être contestée dans un délai de deux mois, soit par recours administratif, soit par recours contentieux auprès du tribunal administratif de Lille ou via l'application Télérecours citoyens accessible sur le site [www.telerecours.fr](http://www.telerecours.fr) :

- Par son bénéficiaire à compter de la date ci-dessus ;
- Par tout tiers intéressé à compter de la date de publication la plus tardive : affichage en mairie ou recueil des actes administratifs

Adresse : 62 Boulevard de Belfort, CS 90007 - 59042 LILLE Cedex  
Tél. : 03 28 03 83 00

Horaires d'ouverture et modalités d'accueil sur : [www.nord.gouv.fr](http://www.nord.gouv.fr)

Suivez-nous sur : [facebook.com/prefetnord](https://www.facebook.com/prefetnord) - [twitter.com/prefet59](https://twitter.com/prefet59) - [linkedin.com/company/prefethdf/](https://www.linkedin.com/company/prefethdf/)



Dans ce cas, vous aurez la possibilité de solliciter, auprès de la direction départementale des territoires et de la mer du Nord, une attestation, conformément aux dispositions de l'article L. 232-3 du code des relations entre le public et l'administration.


Le service instructeur est chargé de procéder à la publication de votre demande qui sera affichée en mairie de la commune où sont situés les biens ainsi que sur le site de la préfecture.

Vous serez informé de la date d'examen de votre dossier en cas de consultation de la Commission Départementale d'Orientation de l'Agriculture.

J'attire votre attention sur le fait que le présent accusé de réception de votre demande ne vous autorise pas à mettre en valeur les parcelles qui en font l'objet.

Je vous prie d'agréer, Monsieur, l'expression de mes salutations distinguées.

Par délégation du Directeur,  
L'Adjointe à la Cheffe du Service Économie Agricole



Anne-Gaëlle PARIS

Adresse : 62 Boulevard de Belfort, CS 90007 - 59042 LILLE Cedex

Tél. : 03 28 03 83 00

Horaires d'ouverture et modalités d'accueil sur : [www.nord.gouv.fr](http://www.nord.gouv.fr)

Suivez-nous sur : [facebook.com/prefetnord](https://facebook.com/prefetnord) - [twitter.com/prefet59](https://twitter.com/prefet59) - [linkedin.com/company/prefethdf/](https://linkedin.com/company/prefethdf/)

DRAAF

R32-2022-11-15-00004

Contrôle des structures - Autorisation tacite  
d'exploiter - LEFEBVRE Arnaud

Lille, le 01/08/22

Service Economie Agricole  
Structures et renouvellement des exploitations

Le Directeur  
à

Affaire suivie par : Marie-Thérèse SERRURIER  
Tél.: 03 28 03 86 63 (de 9h00 à 11h30)  
[marie-therese.serrurier@nord.gouv.fr](mailto:marie-therese.serrurier@nord.gouv.fr)

Monsieur Arnaud LEFEBVRE  
10 rue de Villers Ploûich  
59159 RIBECOURT-LA-TOUR

**Objet :** contrôle des structures – Demande d'autorisation d'exploiter  
accusé-réception du dossier complet  
**Réf. :** 2022-59-0191

Monsieur,

Vous avez déposé auprès de nos services un dossier de demande d'autorisation d'exploiter conformément à l'article L. 331-2 du Code Rural et de la Pêche Maritime (CRPM). J'en accuse réception.  
**Votre dossier est enregistré complet le 15/07/22 sous le numéro 2022-59-0191.**

Vous envisagez de vous installer à titre individuel sur le territoire des communes de :

Communes	Référence cadastrale	Superficie	Exploitant antérieur ou preneur en place
<b>RIBECOURT LA TOUR</b>	ZT23 ZW16	1,3540 ha	Madame Geneviève PERTRIAUX RIBECOURT LA TOUR
	ZW31	0,5820 ha	
	ZP21 ZP22	8,0327 ha	
	ZP8	5,0880 ha	
	ZP79 ZP80 ZP81 ZP82 ZP83 ZP20	6,8442 ha	
	ZP16 ZP17 ZP44	4,0928 ha	
	ZP84 ZP85	5,3440 ha	
	ZV13	1,4254 ha	
	ZV48 ZV18 ZP48 ZV14	5,9190 ha	
	ZW40	1,4150 ha	
	ZP5 ZV20 ZW8	10,7277 ha	
	ZO15 ZV19 ZW7	9,7136 ha	
	ZW11	0,5611 ha	
	ZN24 ZO16 ZO18 ZT26 ZT29 ZT30 ZT31 ZT32 ZN25 ZW12	10,2996 ha	

Adresse : 62 Boulevard de Belfort, CS 90007 - 59042 LILLE Cedex  
Tél. : 03 28 03 83 00

Horaires d'ouverture et modalités d'accueil sur : [www.nord.gouv.fr](http://www.nord.gouv.fr)

Suivez-nous sur : [facebook.com/prefetnord](https://facebook.com/prefetnord) - [twitter.com/prefet59](https://twitter.com/prefet59) - [linkedin.com/company/prefethdf/](https://linkedin.com/company/prefethdf/)

	ZP6 ZP13 ZP51 ZW2 ZW13 ZW17 ZW18 ZW19 ZW35 ZV2 ZV17 ZW4	19,9682 ha	
	ZW9 ZW10	3,9250 ha	
	ZP49 ZP57	0,8080 ha	
	ZV3	1,6309 ha	
	ZW15	1,3337 ha	
	ZW14 ZT27	1,7241 ha	
	ZP11 ZV16 ZP50 ZT28 ZO14 ZO13 ZW3 ZW36 ZT25 ZV15 ZP7 ZP12 ZT24 ZV12	10,0980 ha	
	ZW40	1,4150 ha	
<b>FLESQUIERES</b>	ZE128	0,9465 ha	
	ZE125	2,2439 ha	
	ZE124	2,7752 ha	
	ZE120 ZE127 ZE132 ZE133 ZE134	9,2852 ha	
	ZE126	0,9255 ha	
<b>TRESCAULT (62)</b>	ZE33	0,3380 ha	
<b>MARCOING</b>	C1 C579	5,7670 ha	
<b>NOYELLE SUR ESCAUT</b>	B699	3,3356 ha	
	<b>SUPERFICIE TOTALE</b>	<b>136,9189 ha</b>	

Mes services vont procéder à l'instruction de votre dossier et pourront vous demander néanmoins des éléments techniques complémentaires.

J'appelle votre attention sur le fait qu'il vous est interdit d'exploiter avant le délai imparti à l'administration pour faire une éventuelle opposition à votre demande.

Le délai d'instruction de votre demande est de quatre mois, susceptible d'être prolongé à six mois, conformément à l'article R. 331-6 du code rural et de la pêche maritime, à compter de la date mentionnée ci-dessus.

A défaut de notification d'une décision expresse au terme de ce délai, soit, au plus tard, le **15/11/22** vous bénéficierez d'une autorisation implicite d'exploiter conformément à l'article R. 331-6 du code rural et de la pêche maritime.

Cette autorisation implicite pourra alors être contestée dans un délai de deux mois, soit par recours administratif, soit par recours contentieux auprès du tribunal administratif de Lille ou via l'application Télérecours citoyens accessible sur le site [www.telerecours.fr](http://www.telerecours.fr) :

- Par son bénéficiaire à compter de la date ci-dessus ;
- Par tout tiers intéressé à compter de la date de publication la plus tardive : affichage en mairie ou recueil des actes administratifs

Dans ce cas, vous aurez la possibilité de solliciter, auprès de la direction départementale des territoires et de la mer du Nord, une attestation, conformément aux dispositions de l'article L. 232-3 du code des relations entre le public et l'administration.

Le service instructeur est chargé de procéder à la publication de votre demande qui sera affichée en mairie de la commune où sont situés les biens ainsi que sur le site de la préfecture.

Adresse : 62 Boulevard de Belfort, CS 90007 - 59042 LILLE Cedex  
Tél. : 03 28 03 83 00

Horaires d'ouverture et modalités d'accueil sur : [www.nord.gouv.fr](http://www.nord.gouv.fr)

Suivez-nous sur : [facebook.com/prefetnord](https://www.facebook.com/prefetnord) - [twitter.com/prefet59](https://twitter.com/prefet59) - [linkedin.com/company/prefethdf/](https://www.linkedin.com/company/prefethdf/)

Vous serez informé de la date d'examen de votre dossier en cas de consultation de la Commission Départementale d'Orientation de l'Agriculture.

J'attire votre attention sur le fait que le présent accusé de réception de votre demande ne vous autorise pas à mettre en valeur les parcelles qui en font l'objet.

Je vous prie d'agréer, Monsieur, l'expression de mes salutations distinguées.

Par délégation du Directeur,  
L'Adjointe à la Cheffe du Service Économie Agricole



Anne-Gaëlle PARIS

Adresse : 62 Boulevard de Belfort, CS 90007 - 59042 LILLE Cedex  
Tél. : 03 28 03 83 00

Horaires d'ouverture et modalités d'accueil sur : [www.nord.gouv.fr](http://www.nord.gouv.fr)

Suivez-nous sur : [facebook.com/prefetnord](https://facebook.com/prefetnord) - [twitter.com/prefet59](https://twitter.com/prefet59) - [linkedin.com/company/prefethdf/](https://linkedin.com/company/prefethdf/)

DRAAF

R32-2022-11-18-00006

Contrôle des structures - Autorisation tacite  
d'exploiter - REUMAUX Nicolas

Lille, le 25/08/22

Service Economie Agricole  
Structures et renouvellement des exploitations

Le Directeur  
à

Affaire suivie par : Marie-Thérèse SERRURIER  
Tél.: 03 28 03 86 63 (de 9h00 à 11h30)  
[marie-therese.serrurier@nord.gouv.fr](mailto:marie-therese.serrurier@nord.gouv.fr)

Monsieur Nicolas REUMAUX  
24 rue du Meulen  
59670 WINNEZEELE

**Objet :** contrôle des structures – Demande d’autorisation d’exploiter  
accusé-réception du dossier complet  
**Réf. :** 2022-59-0259

Monsieur,

Vous avez déposé auprès de nos services un dossier de demande d’autorisation d’exploiter conformément à l’article L. 331-2 du Code Rural et de la Pêche Maritime (CRPM). J’en accuse réception.  
**Votre dossier est enregistré complet le 18/07/22 sous le numéro 2022-59-0259.**

Vous envisagez de vous agrandir sur le territoire de la commune de :

Commune	Référence cadastrale	Superficie	Exploitant antérieur ou preneur en place
<b>WINNEZEELE</b>	ZM0053	1,6440 ha	EARL VANDERLYNDEN-IOOS Monsieur Benoit VANDERLYNDEN STEENVOORDE
	<b>SUPERFICIE TOTALE</b>	<b>1,6440 ha</b>	

Mes services vont procéder à l’instruction de votre dossier et pourront vous demander néanmoins des éléments techniques complémentaires.

J’appelle votre attention sur le fait qu’il vous est interdit d’exploiter avant le délai imparti à l’administration pour faire une éventuelle opposition à votre demande.

Le délai d’instruction de votre demande est de quatre mois, susceptible d’être prolongé à six mois, conformément à l’article R. 331-6 du code rural et de la pêche maritime, à compter de la date mentionnée ci-dessus.

A défaut de notification d’une décision expresse au terme de ce délai, soit, au plus tard, le **18/11/22** vous bénéficierez d’une autorisation implicite d’exploiter conformément à l’article R. 331-6 du code rural et de la pêche maritime.

Cette autorisation implicite pourra alors être contestée dans un délai de deux mois, soit par recours administratif, soit par recours contentieux auprès du tribunal administratif de Lille ou via l’application Télérecours citoyens accessible sur le site [www.telerecours.fr](http://www.telerecours.fr) :

Adresse : 62 Boulevard de Belfort, CS 90007 - 59042 LILLE Cedex  
Tél. : 03 28 03 83 00

Horaires d’ouverture et modalités d’accueil sur : [www.nord.gouv.fr](http://www.nord.gouv.fr)

Suivez-nous sur : [facebook.com/prefetnord](https://facebook.com/prefetnord) - [twitter.com/prefet59](https://twitter.com/prefet59) - [linkedin.com/company/prefethdf/](https://linkedin.com/company/prefethdf/)

- Par son bénéficiaire à compter de la date ci-dessus ;

- Par tout tiers intéressé à compter de la date de publication la plus tardive : affichage en mairie ou recueil des actes administratifs

Dans ce cas, vous aurez la possibilité de solliciter, auprès de la direction départementale des territoires et de la mer du Nord, une attestation, conformément aux dispositions de l'article L. 232-3 du code des relations entre le public et l'administration.


Le service instructeur est chargé de procéder à la publication de votre demande qui sera affichée en mairie de la commune où sont situés les biens ainsi que sur le site de la préfecture.

Vous serez informé de la date d'examen de votre dossier en cas de consultation de la Commission Départementale d'Orientation de l'Agriculture.

J'attire votre attention sur le fait que le présent accusé de réception de votre demande ne vous autorise pas à mettre en valeur les parcelles qui en font l'objet.

Je vous prie d'agréer, Monsieur, l'expression de mes salutations distinguées.

Par délégation du Directeur,  
La Cheffe du Service Économie Agricole



Anne-Sophie DELSAUX

Adresse : 62 Boulevard de Belfort, CS 90007 - 59042 LILLE Cedex  
Tél. : 03 28 03 83 00

Horaires d'ouverture et modalités d'accueil sur : [www.nord.gouv.fr](http://www.nord.gouv.fr)

Suivez-nous sur : [facebook.com/prefetnord](https://facebook.com/prefetnord) - [twitter.com/prefet59](https://twitter.com/prefet59) - [linkedin.com/company/prefethdf/](https://linkedin.com/company/prefethdf/)



DRAAF

R32-2022-10-20-00022

Contrôle des structures - Autorisation tacite  
d'exploiter - SCEA BOUILLET

Lille, le 22/07/22

Service Economie Agricole  
Structures et renouvellement des exploitations

Le Directeur  
à

Affaire suivie par : Marie-Thérèse SERRURIER  
Tél.: 03 28 03 86 68 (de 9h00 à 11h30)  
[marie-therese.serrurier@nord.gouv.fr](mailto:marie-therese.serrurier@nord.gouv.fr)

SCEA BOUILLET  
Madame Florence GHUISGAND  
et Monsieur Maxime BOUILLET  
19 rue du stade  
59265 AUBIGNY AU BAC

**Objet :** contrôle des structures – Demande d’autorisation d’exploiter  
accusé-réception du dossier complet  
**Réf. :** 2022-59-0216

Madame, Monsieur,

Vous avez déposé auprès de nos services un dossier de demande d’autorisation d’exploiter conformément à l’article L. 331-2 du Code Rural et de la Pêche Maritime (CRPM). J’en accuse réception.  
**Votre dossier est enregistré complet le 20/06/22 sous le numéro 2022-59-0216.**

Vous envisagez de vous agrandir sur le territoire des communes de:

Communes	Référence cadastrale	Superficie	Exploitant antérieur ou preneur en place
<b>FECHAIN</b>	ZA208	0,5400 ha	Monsieur Bruno BOUILLET AUBIGNY AU BAC
	ZA223 ZA34 ZA33	3,4529 ha	
<b>BRUNEMONT</b>	ZB83 ZB84 ZB36	1,2590 ha	
	ZB149	0,3655 ha	
<b>BUGNICOURT</b>	ZM94 ZM95	4,0186 ha	
	ZD134	3,6340 ha	
	ZM93	2,0576 ha	
<b>HAUCOURT</b>	ZB150	0,8493 ha	
<b>AUBIGNY AU BAC</b>	ZB26 ZB61 ZC66 ZC53 A145	4,1960 ha	
	ZB57	0,6980 ha	
	U343 U818 U341 ZB25	2,8744 ha	
	ZB69 ZB70 ZB71 ZB73 ZB74 ZB78 ZB81 ZB82	6,0680 ha	
	<b>SUPERFICIE TOTALE</b>	<b>30,0133 ha</b>	

Adresse : 62 Boulevard de Belfort, CS 90007 - 59042 LILLE Cedex  
Tél. : 03 28 03 83 00

Horaires d’ouverture et modalités d’accueil sur : [www.nord.gouv.fr](http://www.nord.gouv.fr)

Suivez-nous sur : [facebook.com/prefetnord](https://www.facebook.com/prefetnord) - [twitter.com/prefet59](https://twitter.com/prefet59) - [linkedin.com/company/prefethdf/](https://www.linkedin.com/company/prefethdf/)

Mes services vont procéder à l'instruction de votre dossier et pourront vous demander néanmoins des éléments techniques complémentaires.

J'appelle votre attention sur le fait qu'il vous est interdit d'exploiter avant le délai imparti à l'administration pour faire une éventuelle opposition à votre demande.

Le délai d'instruction de votre demande est de quatre mois, susceptible d'être prolongé à six mois, conformément à l'article R. 331-6 du code rural et de la pêche maritime, à compter de la date mentionnée ci-dessus.

A défaut de notification d'une décision expresse au terme de ce délai, soit, au plus tard, le 20/10/22 vous bénéficierez d'une autorisation implicite d'exploiter conformément à l'article R. 331-6 du code rural et de la pêche maritime.

Cette autorisation implicite pourra alors être contestée dans un délai de deux mois, soit par recours administratif, soit par recours contentieux auprès du tribunal administratif de Lille ou via l'application Télérecours citoyens accessible sur le site [www.telerecours.fr](http://www.telerecours.fr) :

- Par son bénéficiaire à compter de la date ci-dessus ;
- Par tout tiers intéressé à compter de la date de publication la plus tardive : affichage en mairie ou recueil des actes administratifs

Dans ce cas, vous aurez la possibilité de solliciter, auprès de la direction départementale des territoires et de la mer du Nord, une attestation, conformément aux dispositions de l'article L. 232-3 du code des relations entre le public et l'administration.

Le service instructeur est chargé de procéder à la publication de votre demande qui sera affichée en mairie de la commune où sont situés les biens ainsi que sur le site de la préfecture.

Vous serez informés de la date d'examen de votre dossier en cas de consultation de la Commission Départementale d'Orientation de l'Agriculture.

J'attire votre attention sur le fait que le présent accusé de réception de votre demande ne vous autorise pas à mettre en valeur les parcelles qui en font l'objet.

Je vous prie d'agréer, Madame, Monsieur, l'expression de mes salutations distinguées.

Par délégation du Directeur par intérim,  
La Cheffe du Service Économie Agricole



Anne-Sophie DELSAUX

Adresse : 62 Boulevard de Belfort, CS 90007 - 59042 LILLE Cedex  
Tél. : 03 28 03 83 00

Horaires d'ouverture et modalités d'accueil sur : [www.nord.gouv.fr](http://www.nord.gouv.fr)

Suivez-nous sur : [facebook.com/prefetnord](https://www.facebook.com/prefetnord) - [twitter.com/prefet59](https://twitter.com/prefet59) - [linkedin.com/company/prefethdf/](https://www.linkedin.com/company/prefethdf/)

DRAAF

R32-2022-10-21-00009

Contrôle des structures - Autorisation tacite  
d'exploiter - SCEA COMPAGNIE FERMIERE DE  
VAUCELLES

Lille, le 22/07/22

Service Economie Agricole  
Structures et renouvellement des exploitations

Le Directeur  
à

Affaire suivie par : Marie-Thérèse SERRURIER  
Tél.: 03 28 03 86 68 (de 9h00 à 11h30)  
[marie-therese.serrurier@nord.gouv.fr](mailto:marie-therese.serrurier@nord.gouv.fr)

SCEA COMPAGNIE FERMIERE DE VAUCELLES  
Monsieur Alexis DUJARDIN  
Ferme de Vaucelles  
59258 LES RUES DES VIGNES

**Objet :** contrôle des structures – Demande d’autorisation d’exploiter  
accusé-réception du dossier complet  
**Réf. :** 2022-59-0217

Monsieur,

Vous avez déposé auprès de nos services un dossier de demande d’autorisation d’exploiter conformément à l’article L. 331-2 du Code Rural et de la Pêche Maritime (CRPM). J’en accuse réception.  
**Votre dossier est enregistré complet le 21/06/22 sous le numéro 2022-59-0217.**

Vous envisagez de vous agrandir sur le territoire des communes de :

Communes	Référence cadastrale	Superficie	Exploitant antérieur ou preneur en place
<b>LES RUES DES VIGNES</b>	ZP10 ZP11	39,9180 ha	Madame Monique LERICHE LESDAIN
<b>LESDAIN</b>	ZB50 ZE44 ZE47 ZE45 ZK19	6,4868 ha	
<b>ESNES</b>	ZL88 ZM42	0,8093 ha	
<b>MARCOING</b>	ZT6	1,4009 ha	
<b>PROVILLE</b>	ZH1	2,7862 ha	
	<b>SUPERFICIE TOTALE</b>	<b>51,4012 ha</b>	

Mes services vont procéder à l’instruction de votre dossier et pourront vous demander néanmoins des éléments techniques complémentaires.

J’appelle votre attention sur le fait qu’il vous est interdit d’exploiter avant le délai imparti à l’administration pour faire une éventuelle opposition à votre demande.

Le délai d’instruction de votre demande est de quatre mois, susceptible d’être prolongé à six mois, conformément à l’article R. 331-6 du code rural et de la pêche maritime, à compter de la date mentionnée ci-dessus.

A défaut de notification d’une décision expresse au terme de ce délai, soit, au plus tard, le **21/10/22** vous bénéficierez d’une autorisation implicite d’exploiter conformément à l’article R. 331-6 du code rural et de la pêche maritime.

Adresse : 62 Boulevard de Belfort, CS 90007 - 59042 LILLE Cedex  
Tél. : 03 28 03 83 00

Horaires d’ouverture et modalités d’accueil sur : [www.nord.gouv.fr](http://www.nord.gouv.fr)

Suivez-nous sur : [facebook.com/prefetnord](https://facebook.com/prefetnord) - [twitter.com/prefet59](https://twitter.com/prefet59) - [linkedin.com/company/prefethdf/](https://linkedin.com/company/prefethdf/)

Cette autorisation implicite pourra alors être contestée dans un délai de deux mois, soit par recours administratif, soit par recours contentieux auprès du tribunal administratif de Lille ou via l'application Télérecours citoyens accessible sur le site [www.telerecours.fr](http://www.telerecours.fr) :

- Par son bénéficiaire à compter de la date ci-dessus ;
- Par tout tiers intéressé à compter de la date de publication la plus tardive : affichage en mairie ou recueil des actes administratifs

Dans ce cas, vous aurez la possibilité de solliciter, auprès de la direction départementale des territoires et de la mer du Nord, une attestation, conformément aux dispositions de l'article L. 232-3 du code des relations entre le public et l'administration.

Le service instructeur est chargé de procéder à la publication de votre demande qui sera affichée en mairie de la commune où sont situés les biens ainsi que sur le site de la préfecture.

Vous serez informé de la date d'examen de votre dossier en cas de consultation de la Commission Départementale d'Orientation de l'Agriculture.

J'attire votre attention sur le fait que le présent accusé de réception de votre demande ne vous autorise pas à mettre en valeur les parcelles qui en font l'objet.

Je vous prie d'agréer, Monsieur, l'expression de mes salutations distinguées.

Par délégation du Directeur par intérim,  
La Cheffe du Service Économie Agricole



Anne-Sophie DELSAUX

Adresse : 62 Boulevard de Belfort, CS 90007 - 59042 LILLE Cedex  
Tél. : 03 28 03 83 00

Horaires d'ouverture et modalités d'accueil sur : [www.nord.gouv.fr](http://www.nord.gouv.fr)

Suivez-nous sur : [facebook.com/prefetnord](https://www.facebook.com/prefetnord) - [twitter.com/prefet59](https://twitter.com/prefet59) - [linkedin.com/company/prefethdf/](https://www.linkedin.com/company/prefethdf/)

DRAAF

R32-2022-10-29-00007

Contrôle des structures - Autorisation tacite  
d'exploiter - SCEA DELTOUR

Lille, le 29/07/22

Service Economie Agricole  
 Structures et renouvellement des exploitations

Affaire suivie par : Marie-Thérèse SERRURIER  
 Tél.: 03 28 03 86 63 (de 9h00 à 11h30)  
[marie-therese.serrurier@nord.gouv.fr](mailto:marie-therese.serrurier@nord.gouv.fr)

Le Directeur  
 à  
 SCEA DELTOUR  
 Mesdames Sophie, Julie  
 et Monsieur Mathieu DELTOUR  
 26 rue de Thouart  
 59242 CAPPELLE EN PEVELE

**Objet :** contrôle des structures – Demande d'autorisation d'exploiter  
 accusé-réception du dossier complet  
**Réf. :** 2022-59-0231

Mesdames, Monsieur,

Vous avez déposé auprès de nos services un dossier de demande d'autorisation d'exploiter conformément à l'article L. 331-2 du Code Rural et de la Pêche Maritime (CRPM). J'en accuse réception.  
**Votre dossier est enregistré complet le 29/06/22 sous le numéro 2022-59-0231.**

Vous envisagez de vous agrandir sur le territoire des communes de :

Communes	Référence cadastrale	Superficie	Exploitant antérieur ou preneur en place
<b>CAPPELLE EN PEVELE</b>	A348 A349	0,5012 ha	EARL FOUTRY MC Madame Marie-Claude FOUTRY BERSEE
	A346	2,4775 ha	
	A289 A294 B817	1,8140 ha	
	A291	0,3730 ha	
<b>BERSEE</b>	A120	0,8632 ha	
	A122	0,8800 ha	
	A253 A256 A262	2,4343 ha	
	<b>SUPERFICIE TOTALE</b>	<b>9,3432 ha</b>	

Mes services vont procéder à l'instruction de votre dossier et pourront vous demander néanmoins des éléments techniques complémentaires.

J'appelle votre attention sur le fait qu'il vous est interdit d'exploiter avant le délai imparti à l'administration pour faire une éventuelle opposition à votre demande.

Le délai d'instruction de votre demande est de quatre mois, susceptible d'être prolongé à six mois, conformément à l'article R. 331-6 du code rural et de la pêche maritime, à compter de la date mentionnée ci-dessus.

Adresse : 62 Boulevard de Belfort, CS 90007 - 59042 LILLE Cedex  
 Tél. : 03 28 03 83 00

Horaires d'ouverture et modalités d'accueil sur : [www.nord.gouv.fr](http://www.nord.gouv.fr)

Suivez-nous sur : [facebook.com/prefetnord](https://facebook.com/prefetnord) - [twitter.com/prefet59](https://twitter.com/prefet59) - [linkedin.com/company/prefethdf/](https://linkedin.com/company/prefethdf/)



A défaut de notification d'une décision expresse au terme de ce délai, soit, au plus tard, le 29/10/22 vous bénéficierez d'une autorisation implicite d'exploiter conformément à l'article R. 331-6 du code rural et de la pêche maritime.

Cette autorisation implicite pourra alors être contestée dans un délai de deux mois, soit par recours administratif, soit par recours contentieux auprès du tribunal administratif de Lille ou via l'application Télérecours citoyens accessible sur le site [www.telerecours.fr](http://www.telerecours.fr) :

- Par son bénéficiaire à compter de la date ci-dessus ;
- Par tout tiers intéressé à compter de la date de publication la plus tardive : affichage en mairie ou recueil des actes administratifs

Dans ce cas, vous aurez la possibilité de solliciter, auprès de la direction départementale des territoires et de la mer du Nord, une attestation, conformément aux dispositions de l'article L. 232-3 du code des relations entre le public et l'administration.

Le service instructeur est chargé de procéder à la publication de votre demande qui sera affichée en mairie de la commune où sont situés les biens ainsi que sur le site de la préfecture.

Vous serez informés de la date d'examen de votre dossier en cas de consultation de la Commission Départementale d'Orientation de l'Agriculture.

J'attire votre attention sur le fait que le présent accusé de réception de votre demande ne vous autorise pas à mettre en valeur les parcelles qui en font l'objet.

Je vous prie d'agréer, Mesdames, Monsieur, l'expression de mes salutations distinguées.

Par délégation du Directeur,  
L'Adjointe à la Cheffe du Service Économie Agricole



Anne-Gaëlle PARIS

Adresse : 62 Boulevard de Belfort, CS 90007 - 59042 LILLE Cedex

Tél. : 03 28 03 83 00

Horaires d'ouverture et modalités d'accueil sur : [www.nord.gouv.fr](http://www.nord.gouv.fr)

Suivez-nous sur : [facebook.com/prefetnord](https://www.facebook.com/prefetnord) - [twitter.com/prefet59](https://twitter.com/prefet59) - [linkedin.com/company/prefethdf/](https://www.linkedin.com/company/prefethdf/)

DRAAF

R32-2022-11-22-00007

Contrôle des structures - Autorisation tacite  
d'exploiter - SCEA DU CHEMIN DE SAINTE OLLE

Lille, le 25/08/22

Service Economie Agricole  
Structures et renouvellement des exploitations

Le Directeur  
à

Affaire suivie par : Marie-Thérèse SERRURIER  
Tél.: 03 28 03 86 63 (de 9h00 à 11h30)  
marie-therese.serrurier@nord.gouv.fr

SCEA DU CHEMIN DE SAINTE OLLE  
Messieurs Baptiste et Cyrille PLATEAU  
2060 route d'Arras  
59554 RAILLENCOURT SAINTE OLLE

**Objet :** contrôle des structures – Demande d'autorisation d'exploiter  
accusé-réception du dossier complet  
**Réf. :** 2022-59-0279

Messieurs,

Vous avez déposé auprès de nos services un dossier de demande d'autorisation d'exploiter conformément à l'article L. 331-2 du Code Rural et de la Pêche Maritime (CRPM). J'en accuse réception.  
**Votre dossier est enregistré complet le 22/07/22 sous le numéro 2022-59-0279.**

Vous envisagez de constituer une société sur le territoire des communes de :

Communes	Référence cadastrale	Superficie	Exploitant antérieur ou preneur en place
<b>CAMBRAI</b>	D102	0,3033 ha	EARL GACOIN VAILLANT Monsieur Michel GACOIN ASFELD
	D99	0,3647 ha	
	ZD34	0,1522 ha	
	BC115	1,3878 ha	
<b>CAGNONCLES</b>	ZD35 D98 D104 D105 D201 D234 D238 ZD69 ZD103	9,0755 ha	
	ZM47 ZN08	1,6159 ha	
	ZS23	0,5343 ha	
	ZM46	0,3537 ha	
	ZN02	2,2250 ha	
	ZM40 ZS24	1,0670 ha	
	ZM54	0,3762 ha	
	ZN04 ZS26	2,4057 ha	
	ZN07	4,4040 ha	
	ZN99 ZN100	4,7071 ha	
	ZS29	0,2461 ha	
	ZN09	0,3753 ha	
	ZM38 ZM39 ZM41 ZM42 ZM43 ZM44 ZM45 ZM52 ZR04 ZS22 ZS28 ZM36 ZM51 ZP21 ZS27 ZN05	17,1419 ha	

Adresse : 62 Boulevard de Belfort, CS 90007 - 59042 LILLE Cedex  
Tél. : 03 28 03 83 00

Horaires d'ouverture et modalités d'accueil sur : [www.nord.gouv.fr](http://www.nord.gouv.fr)

Suivez-nous sur : [facebook.com/prefetnord](https://facebook.com/prefetnord) - [twitter.com/prefet59](https://twitter.com/prefet59) - [linkedin.com/company/prefethdf/](https://linkedin.com/company/prefethdf/)

<b>NAVES</b>	ZE30	0,1620 ha	
	ZE21	0,6808 ha	
	ZE31	0,1038 ha	
<b>CAUROIR</b>	ZA193	0,1825 ha	
	ZA194	0,2759 ha	
	ZA196	1,4588 ha	
	ZA199	0,8774 ha	
	ZA192 ZA195 ZA198 ZE101 ZE116 ZA197	3,5124 ha	
<b>RIEUX EN CAMBRESIS</b>	ZR02	2,7810 ha	
<b>BERTRY</b>	ZD70	0,1852 ha	
	ZD69 ZD72 ZD71 ZD68 ZD74 ZD201 ZD73	6,0095 ha	
<b>ESCAUDOEUVRES</b>	ZA116 ZA120 ZA121 ZA246 ZA247 ZI61 ZI62 ZI86 ZA115 ZA117 ZA123 ZA124	8,3519 ha	
	ZA118 ZI63 ZI64	0,9656 ha	
	ZH184 ZH185	2,2410 ha	
	ZH180 ZH181	0,3068 ha	
	<b>SOUS -TOTAL</b>	<b>74,8303 ha</b>	
<b>RAILLENCOURT STE OLLE</b>	ZD198 ZD25 ZD201	2,9783 ha	Monsieur Cyrille PLATEAU RAILLENCOURT STE OLLE
	ZE07	0,6920 ha	
	ZH52	0,2960 ha	
	ZD53	0,8850 ha	
	ZD27	0,0500 ha	
	ZE08 ZE09 ZD130	2,1828 ha	
	ZD68 ZD156 ZD160	1,5370 ha	
	ZD186	2,6386 ha	
	ZD90	0,2550 ha	
	ZD67 ZD61 ZD56 ZH48 ZE226 ZE232 ZE233 ZE234 ZE235 ZE227 ZE228 ZE229 ZE230 ZE231 ZE236 ZD69 ZD11 ZH49	19,4931 ha	
	ZA43 ZA46 ZA48 ZB35 ZB52 ZB53	6,3000 ha	
	AD253 AD245 AD246	0,7581 ha	
	A605 A1042 A1045	2,9253 ha	
	ZB34 ZA44	3,2580 ha	
	ZA77 ZA38 ZA41	5,4374 ha	
	ZD26 A964 ZB44 AD247 ZD39	4,7842 ha	
	ZB31 ZB45	0,8900 ha	
	ZA39	0,7410 ha	
	ZD50 ZD54 ZD55 ZD57 ZD58 ZD59 ZD60 ZD62 ZH51	4,7440 ha	
<b>FONTAINE NOTRE DAME</b>	ZO13 ZO23 ZO16	8,9753 ha	

Adresse : 62 Boulevard de Belfort, CS 90007 - 59042 LILLE Cedex

Tél. : 03 28 03 83 00

Horaires d'ouverture et modalités d'accueil sur : [www.nord.gouv.fr](http://www.nord.gouv.fr)

Suivez-nous sur : [facebook.com/prefetnord](https://facebook.com/prefetnord) - [twitter.com/prefet59](https://twitter.com/prefet59) - [linkedin.com/company/prefethdf/](https://linkedin.com/company/prefethdf/)

	ZO15 ZO14 ZO20		
	ZM08	1,1182 ha	
	ZP106	0,5650 ha	
	ZO11 ZO10	0,5985 ha	
	ZO12	0,7363 ha	
	ZO18	0,1804 ha	
	ZO19	0,2123 ha	
	ZO22	0,0860 ha	
	ZO17	2,7308 ha	
<b>CANTAING SUR ESCAUT</b>	ZD03 ZK40 ZK41 ZE42 ZC06	2,9776 ha	
	ZE54	0,6845 ha	
	ZC07	0,8818 ha	
	ZC08 ZC09 ZD66 ZD67 ZD68 ZD69	3,4987 ha	
<b>NEUVILLE ST REMY</b>	AI09	0,6477 ha	
	AI06 AI160	0,9489 ha	
<b>SAILLY LEZ CAMBRAI</b>	ZB68 ZB69 ZB70 ZB11 ZB72	2,6364 ha	
	U851 U1019	0,4080 ha	
<b>NOYELLES SUR ESCAUT</b>	ZH42	0,4442 ha	
	ZA59	0,3460 ha	
<b>RIENCOURT LES CAGNICOURT</b>	ZE17 ZH80 ZH93	3,9587 ha	
<b>ANNEUX</b>	ZH28	0,1822 ha	
	ZH29 ZH30	0,2838 ha	
<b>CAGNONCLES</b>	A1376 A1377 ZP02 ZP05 ZP06 ZP08 ZP09 ZP10 ZS06 ZS64 ZS05	10,6817 ha	
	ZS79 ZS65 ZS02 ZL47 ZP07	3,0704 ha	
	ZL52 ZS03	0,7872 ha	
	ZP11 ZP04	2,5301 ha	
	ZN51 ZN52 ZN54 ZN55 ZL41 ZL46 ZL51 ZL44 ZL45 ZN56 A1375	14,1712 ha	
	ZS51 ZS63 ZS112	1,3056 ha	
	A1373	0,0680 ha	
	A1374	0,0820 ha	
	A1375	0,0830 ha	
	ZN53 ZS97 ZP01 ZS04 ZS66 A1358 ZS78	2,2835 ha	
	ZS77	0,2383 ha	
<b>CARNIERE</b>	ZC207	0,6904 ha	
	ZB236	0,5308 ha	
	<b>SOUS -TOTAL</b>	<b>130,4693 ha</b>	
	<b>SUPERFICIE TOTALE</b>	<b>205,2996 ha</b>	

Mes services vont procéder à l'instruction de votre dossier et pourront vous demander néanmoins des éléments techniques complémentaires.

J'appelle votre attention sur le fait qu'il vous est interdit d'exploiter avant le délai imparti à l'administration pour faire une éventuelle opposition à votre demande.

Le délai d'instruction de votre demande est de quatre mois, susceptible d'être prolongé à six mois,

Adresse : 62 Boulevard de Belfort, CS 90007 - 59042 LILLE Cedex

Tél. : 03 28 03 83 00

Horaires d'ouverture et modalités d'accueil sur : [www.nord.gouv.fr](http://www.nord.gouv.fr)

Suivez-nous sur : [facebook.com/prefetnord](https://www.facebook.com/prefetnord) - [twitter.com/prefet59](https://twitter.com/prefet59) - [linkedin.com/company/prefethdf/](https://www.linkedin.com/company/prefethdf/)

conformément à l'article R. 331-6 du code rural et de la pêche maritime, à compter de la date mentionnée ci-dessus.

A défaut de notification d'une décision expresse au terme de ce délai, soit, au plus tard, le 22/11/22 vous bénéficierez d'une autorisation implicite d'exploiter conformément à l'article R. 331-6 du code rural et de la pêche maritime.

Cette autorisation implicite pourra alors être contestée dans un délai de deux mois, soit par recours administratif, soit par recours contentieux auprès du tribunal administratif de Lille ou via l'application Télérecours citoyens accessible sur le site [www.telerecours.fr](http://www.telerecours.fr) :

- Par son bénéficiaire à compter de la date ci-dessus ;
- Par tout tiers intéressé à compter de la date de publication la plus tardive : affichage en mairie ou recueil des actes administratifs

Dans ce cas, vous aurez la possibilité de solliciter, auprès de la direction départementale des territoires et de la mer du Nord, une attestation, conformément aux dispositions de l'article L. 232-3 du code des relations entre le public et l'administration.


Le service instructeur est chargé de procéder à la publication de votre demande qui sera affichée en mairie de la commune où sont situés les biens ainsi que sur le site de la préfecture.

Vous serez informés de la date d'examen de votre dossier en cas de consultation de la Commission Départementale d'Orientation de l'Agriculture.

J'attire votre attention sur le fait que le présent accusé de réception de votre demande ne vous autorise pas à mettre en valeur les parcelles qui en font l'objet.

Je vous prie d'agréer, Messieurs, l'expression de mes salutations distinguées.

Par délégation du Directeur,  
La Cheffe du Service Économie Agricole



Anne-Sophie DELSAUX

Adresse : 62 Boulevard de Belfort, CS 90007 - 59042 LILLE Cedex  
Tél. : 03 28 03 83 00

Horaires d'ouverture et modalités d'accueil sur : [www.nord.gouv.fr](http://www.nord.gouv.fr)

Suivez-nous sur : [facebook.com/prefetnord](https://facebook.com/prefetnord) - [twitter.com/prefet59](https://twitter.com/prefet59) - [linkedin.com/company/prefethdf/](https://linkedin.com/company/prefethdf/)

DRAAF

R32-2022-11-13-00003

Contrôle des structures - Autorisation tacite  
d'exploiter - SCEA POIDEVIN

Lille, le 01/08/22

Service Economie Agricole  
Structures et renouvellement des exploitations

Le Directeur  
à

Affaire suivie par : Marie-Thérèse SERRURIER  
Tél.: 03 28 03 86 63 (de 9h00 à 11h30)  
marie-therese.serrurier@nord.gouv.fr

SCEA POIDEVIN  
Monsieur Philippe POIDEVIN  
50 rue Albert Poidevin  
59229 UXEM

**Objet :** contrôle des structures – Demande d’autorisation d’exploiter  
accusé-réception du dossier complet  
**Réf. :** 2022-59-0268

Monsieur,

Vous avez déposé auprès de nos services un dossier de demande d’autorisation d’exploiter conformément à l’article L. 331-2 du Code Rural et de la Pêche Maritime (CRPM). J’en accuse réception.  
**Votre dossier est enregistré complet le 13/07/22 sous le numéro 2022-59-0268.**

Vous envisagez de vous agrandir sur le territoire des communes de :

Communes	Référence cadastrale	Superficie	Exploitant antérieur ou preneur en place
<b><u>TETEGHEM</u></b>	B630 B700	6,0383 ha	SCEA CATTOEN CARON Monsieur Philippe CATTOEN GHYVELDE
	B610 B611 B1132 B633	5,9551 ha	
	B1321	4,6896 ha	
	B605 B609 B1181 B1910	4,7626 ha	
<b><u>LEFFRINCKOUCKE</u></b>	A1122 A4213	1,3161 ha	
	A1121	2,1747 ha	
	A3987 ZC16	2,5240 ha	
<b><u>GHYVELDE</u></b>	ZA15	2,9200 ha	
<b><u>UXEM</u></b>	A812 A814	0,1839 ha	
	<b>SUPERFICIE TOTALE</b>	<b>30,5643 ha</b>	

Mes services vont procéder à l’instruction de votre dossier et pourront vous demander néanmoins des éléments techniques complémentaires.

J’appelle votre attention sur le fait qu’il vous est interdit d’exploiter avant le délai imparti à l’administration pour faire une éventuelle opposition à votre demande.

Le délai d’instruction de votre demande est de quatre mois, susceptible d’être prolongé à six mois, conformément à l’article R. 331-6 du code rural et de la pêche maritime, à compter de la date mentionnée ci-dessus.

Adresse : 62 Boulevard de Belfort, CS 90007 - 59042 LILLE Cedex  
Tél. : 03 28 03 83 00  
Horaires d’ouverture et modalités d’accueil sur : [www.nord.gouv.fr](http://www.nord.gouv.fr)  
Suivez-nous sur : [facebook.com/prefetnord](https://facebook.com/prefetnord) - [twitter.com/prefet59](https://twitter.com/prefet59) - [linkedin.com/company/prefethdf/](https://linkedin.com/company/prefethdf/)



A défaut de notification d'une décision expresse au terme de ce délai, soit, au plus tard, le 13/11/22 vous bénéficierez d'une autorisation implicite d'exploiter conformément à l'article R. 331-6 du code rural et de la pêche maritime.

Cette autorisation implicite pourra alors être contestée dans un délai de deux mois, soit par recours administratif, soit par recours contentieux auprès du tribunal administratif de Lille ou via l'application Télérecours citoyens accessible sur le site [www.telerecours.fr](http://www.telerecours.fr) :

- Par son bénéficiaire à compter de la date ci-dessus ;
- Par tout tiers intéressé à compter de la date de publication la plus tardive : affichage en mairie ou recueil des actes administratifs

Dans ce cas, vous aurez la possibilité de solliciter, auprès de la direction départementale des territoires et de la mer du Nord, une attestation, conformément aux dispositions de l'article L. 232-3 du code des relations entre le public et l'administration.


Le service instructeur est chargé de procéder à la publication de votre demande qui sera affichée en mairie de la commune où sont situés les biens ainsi que sur le site de la préfecture.

Vous serez informé de la date d'examen de votre dossier en cas de consultation de la Commission Départementale d'Orientation de l'Agriculture.

J'attire votre attention sur le fait que le présent accusé de réception de votre demande ne vous autorise pas à mettre en valeur les parcelles qui en font l'objet.

Je vous prie d'agréer, Monsieur, l'expression de mes salutations distinguées.

Par délégation du Directeur,  
L'adjointe à la Cheffe du Service Économie Agricole



Anne-Gaëlle PARIS

Adresse : 62 Boulevard de Belfort, CS 90007 - 59042 LILLE Cedex  
Tél. : 03 28 03 83 00

Horaires d'ouverture et modalités d'accueil sur : [www.nord.gouv.fr](http://www.nord.gouv.fr)

Suivez-nous sur : [facebook.com/prefetnord](https://www.facebook.com/prefetnord) - [twitter.com/prefet59](https://twitter.com/prefet59) - [linkedin.com/company/prefethdf/](https://www.linkedin.com/company/prefethdf/)

DRAAF

R32-2022-10-22-00008

Contrôle des structures - Autorisation tacite  
d'exploiter - THERY Valérie

Lille, le 28/06/22

Service Economie Agricole  
Structures et renouvellement des exploitations

Le Directeur  
à

Affaire suivie par : Marie-Thérèse SERRURIER  
Tél.: 03 28 03 86 63 (de 9h00 à 11h30)  
[marie-therese.serrurier@nord.gouv.fr](mailto:marie-therese.serrurier@nord.gouv.fr)

Madame Valérie THERY  
26 rue de la Victoire  
59137 BUSIGNY

**Objet :** contrôle des structures – Demande d'autorisation d'exploiter  
accusé-réception du dossier complet  
**Réf. :** 2022-59-0167-1

Madame,

Vous avez déposé auprès de nos services un dossier de demande d'autorisation d'exploiter conformément à l'article L. 331-2 du Code Rural et de la Pêche Maritime (CRPM). J'en accuse réception.  
**Votre dossier est enregistré complet le 22/06/22 sous le numéro 2022-59-0167-1.**

Vous envisagez de vous agrandir sur le territoire des communes de :

Communes	Référence cadastrale	Superficie	Exploitant antérieur ou preneur en place
<b>REJET DE BEAULIEU</b>	ZA0038	1,4346 ha	Monsieur Jean-Paul DUBOIS MAZINGHIEN
<b>MAZINGHIEN</b>	B0445 B0452 B0453 B0456	6,9770 ha	
	B0436 B0523	4,1896 ha	
	B0506 B0508 B0510 A0682 B0468	2,4547 ha	
	<b>SUPERFICIE TOTALE</b>	<b>15,0559 ha</b>	

Mes services vont procéder à l'instruction de votre dossier et pourront vous demander néanmoins des éléments techniques complémentaires.

J'appelle votre attention sur le fait qu'il vous est interdit d'exploiter avant le délai imparti à l'administration pour faire une éventuelle opposition à votre demande.

Le délai d'instruction de votre demande est de quatre mois, susceptible d'être prolongé à six mois, conformément à l'article R. 331-6 du code rural et de la pêche maritime, à compter de la date mentionnée ci-dessus.

A défaut de notification d'une décision expresse au terme de ce délai, soit, au plus tard, le **22/10/22** vous bénéficierez d'une autorisation implicite d'exploiter conformément à l'article R. 331-6 du code rural et de la pêche maritime.

Adresse : 62 Boulevard de Belfort, CS 90007 - 59042 LILLE Cedex  
Tél. : 03 28 03 83 00

Horaires d'ouverture et modalités d'accueil sur : [www.nord.gouv.fr](http://www.nord.gouv.fr)

Suivez-nous sur : [facebook.com/prefetnord](https://facebook.com/prefetnord) - [twitter.com/prefet59](https://twitter.com/prefet59) - [linkedin.com/company/prefethdf/](https://linkedin.com/company/prefethdf/)

Cette autorisation implicite pourra alors être contestée dans un délai de deux mois, soit par recours administratif, soit par recours contentieux auprès du tribunal administratif de Lille ou via l'application Télérecours citoyens accessible sur le site [www.telerecours.fr](http://www.telerecours.fr) :

- Par son bénéficiaire à compter de la date ci-dessus ;
- Par tout tiers intéressé à compter de la date de publication la plus tardive : affichage en mairie ou recueil des actes administratifs

Dans ce cas, vous aurez la possibilité de solliciter, auprès de la direction départementale des territoires et de la mer du Nord, une attestation, conformément aux dispositions de l'article L. 232-3 du code des relations entre le public et l'administration.

Le service instructeur est chargé de procéder à la publication de votre demande qui sera affichée en mairie de la commune où sont situés les biens ainsi que sur le site de la préfecture.

Vous serez informée de la date d'examen de votre dossier en cas de consultation de la Commission Départementale d'Orientation de l'Agriculture.

J'attire votre attention sur le fait que le présent accusé de réception de votre demande ne vous autorise pas à mettre en valeur les parcelles qui en font l'objet.

Je vous prie d'agréer, Madame, l'expression de mes salutations distinguées.

Par délégation du Directeur,  
La Cheffe du Service Économie Agricole



Anne-Sophie DELSAUX

Adresse : 62 Boulevard de Belfort, CS 90007 - 59042 LILLE Cedex

Tél. : 03 28 03 83 00

Horaires d'ouverture et modalités d'accueil sur : [www.nord.gouv.fr](http://www.nord.gouv.fr)

Suivez-nous sur : [facebook.com/prefetnord](https://facebook.com/prefetnord) - [twitter.com/prefet59](https://twitter.com/prefet59) - [linkedin.com/company/prefethdf/](https://linkedin.com/company/prefethdf/)

DRAAF

R32-2022-11-18-00007

Contrôle des structures - Autorisation tacite  
d'exploiter - VANDERFAEILLIE Laurent

Lille, le 25/08/22

Service Economie Agricole  
Structures et renouvellement des exploitations

Le Directeur  
à

Affaire suivie par : Marie-Thérèse SERRURIER  
Tél.: 03 28 03 86 63 (de 9h00 à 11h30)  
[marie-therese.serrurier@nord.gouv.fr](mailto:marie-therese.serrurier@nord.gouv.fr)

Monsieur Laurent VANDERFAEILLIE  
88 rue Albert Poidevin  
59229 UXEM

**Objet :** contrôle des structures – Demande d’autorisation d’exploiter  
accusé-réception du dossier complet  
**Réf. :** 2022-59-0273

Monsieur,

Vous avez déposé auprès de nos services un dossier de demande d’autorisation d’exploiter conformément à l’article L. 331-2 du Code Rural et de la Pêche Maritime (CRPM). J’en accuse réception.  
**Votre dossier est enregistré complet le 18/07/22 sous le numéro 2022-59-0273.**

Vous envisagez de vous agrandir sur le territoire des communes de :

Communes	Référence cadastrale	Superficie	Exploitant antérieur ou preneur en place
<b>LES MOERES</b>	B783 B1138 C0344 C0345 C0346 C0347 C0350 C0351 C0379 C0380 C0382 C0383 C0561 C0685 C0686 C0368 C0369 C0370 C0909 C909	25,1236 ha	EARL DEWITTE Monsieur Guy DEWITTE LES MOERES
	C389 C390 C391	6,3793 ha	
<b>HONDSCHOOTE</b>	B0051 B0052 B0053	2,1765 ha	
<b>PITGAM</b>	C0380	0,4469 ha	
<b>UXEM</b>	A0570 A0571 A0572 A0705	0,8970 ha	
<b>WARHEM</b>	A0214 A1050 A1052	0,9891 ha	
	<b>SUPERFICIE TOTALE</b>	<b>36,0124 ha</b>	

Mes services vont procéder à l’instruction de votre dossier et pourront vous demander néanmoins des éléments techniques complémentaires.

J’appelle votre attention sur le fait qu’il vous est interdit d’exploiter avant le délai imparti à l’administration pour faire une éventuelle opposition à votre demande.

Le délai d’instruction de votre demande est de quatre mois, susceptible d’être prolongé à six mois, conformément à l’article R. 331-6 du code rural et de la pêche maritime, à compter de la date mentionnée ci-dessus.

A défaut de notification d’une décision expresse au terme de ce délai, soit, au plus tard, le **18/11/22**

Adresse : 62 Boulevard de Belfort, CS 90007 - 59042 LILLE Cedex  
Tél. : 03 28 03 83 00

Horaires d’ouverture et modalités d’accueil sur : [www.nord.gouv.fr](http://www.nord.gouv.fr)

Suivez-nous sur : [facebook.com/prefetnord](https://facebook.com/prefetnord) - [twitter.com/prefet59](https://twitter.com/prefet59) - [linkedin.com/company/prefethdf/](https://linkedin.com/company/prefethdf/)

vous bénéficierez d'une autorisation implicite d'exploiter conformément à l'article R. 331-6 du code rural et de la pêche maritime.

Cette autorisation implicite pourra alors être contestée dans un délai de deux mois, soit par recours administratif, soit par recours contentieux auprès du tribunal administratif de Lille ou via l'application Télérecours citoyens accessible sur le site [www.telerecours.fr](http://www.telerecours.fr) :

- Par son bénéficiaire à compter de la date ci-dessus ;
- Par tout tiers intéressé à compter de la date de publication la plus tardive : affichage en mairie ou recueil des actes administratifs

Dans ce cas, vous aurez la possibilité de solliciter, auprès de la direction départementale des territoires et de la mer du Nord, une attestation, conformément aux dispositions de l'article L. 232-3 du code des relations entre le public et l'administration.


Le service instructeur est chargé de procéder à la publication de votre demande qui sera affichée en mairie de la commune où sont situés les biens ainsi que sur le site de la préfecture.

Vous serez informé de la date d'examen de votre dossier en cas de consultation de la Commission Départementale d'Orientation de l'Agriculture.

J'attire votre attention sur le fait que le présent accusé de réception de votre demande ne vous autorise pas à mettre en valeur les parcelles qui en font l'objet.

Je vous prie d'agréer, Monsieur, l'expression de mes salutations distinguées.

Par délégation du Directeur,  
La Cheffe du Service Économie Agricole



Anne-Sophie DELSAUX

Adresse : 62 Boulevard de Belfort, CS 90007 - 59042 LILLE Cedex  
Tél. : 03 28 03 83 00

Horaires d'ouverture et modalités d'accueil sur : [www.nord.gouv.fr](http://www.nord.gouv.fr)

Suivez-nous sur : [facebook.com/prefetnord](https://www.facebook.com/prefetnord) - [twitter.com/prefet59](https://twitter.com/prefet59) - [linkedin.com/company/prefethdf/](https://www.linkedin.com/company/prefethdf/)

DRAAF

R32-2022-12-07-00020

Contrôle des structures - Demande non soumise  
à autorisation préalable d'exploiter - CAPLIEZ  
Remy





**PRÉFET  
DE LA RÉGION  
HAUTS-DE-FRANCE**

*Liberté  
Égalité  
Fraternité*

**Direction régionale de l'alimentation,  
de l'agriculture et de la forêt**

Service régional de la performance  
économique et environnementale des  
entreprises

Service instructeur :  
DDTM du Nord  
Service économie agricole

Réf.: 2022-59-0358  
Réf DRAAF : 158

**Monsieur Rémy CAPLIEZ**  
**20 rue du 1<sup>er</sup> Mai**  
**59277 RIEUX EN CAMBRÉSIS**

**Objet : Contrôle des structures – Demande non-soumise à autorisation préalable**  
**Réf. : Article L. 331-2 et R. 331-6 III du code rural et de la pêche maritime**

Monsieur,

Nous avons réceptionné le 16/09/2022, une demande d'autorisation préalable d'exploiter pour une surface de 4,2431 ha dans le cadre d'un agrandissement. Cette demande a été enregistrée complète le 14/10/2022 et peut donc faire l'objet d'une instruction. Le récapitulatif des références cadastrales est repris en annexe.

Des éléments renseignés dans votre demande, il apparaît que :

- vous exploiterez après opération, une surface de 20,8431 ha, inférieure au seuil de contrôle de 70 ha,
- vous remplissez la condition de capacité professionnelle,
- vous êtes pluriactif et vos revenus extra-agricoles sont inférieurs à 3120 fois le montant horaire du SMIC,
- les parcelles sollicitées sont situées à moins de 20 km du siège de votre exploitation.
- votre opération ne compromet pas la viabilité de l'exploitation du preneur en place.

Au regard de l'article L. 331-2 du code rural et de la pêche maritime, je vous informe que compte tenu des éléments que vous m'avez communiqués, il apparaît que votre demande n'est pas soumise à autorisation préalable au titre de la réglementation relative au contrôle des structures.

Par conséquent, aucune autorisation d'exploiter ne sera tacitement délivrée au sens du dernier alinéa du III. de l'article R. 331-6 du même code.

L'opération correspondante peut donc être réalisée librement sous réserve de recueillir l'accord des propriétaires pour exploiter les parcelles concernées sans préjudice de l'application du statut des fermages.

**Direction Régionale de l'Alimentation, de l'Agriculture et de la Forêt Hauts-de-France**  
518 rue Saint-Fuscien - CS 90069 - 80094 AMIENS CEDEX 3 - Tél : 03 22 33 55 03 - Fax : 03 22 33 55 50  
courriel : [srpe.draaf-hauts-de-france@agriculture.gouv.fr](mailto:srpe.draaf-hauts-de-france@agriculture.gouv.fr)

Les services de la Direction départementale des territoires et de la mer du Nord restent à votre disposition pour tout renseignement que vous jugeriez utile.

Je vous prie d'agréer, Monsieur, l'expression de mes salutations distinguées.

Fait à Amiens, le 7 décembre 2022

Pour le préfet, par subdélégation,  
La chargée de mission foncier contrôle des structures  
du service régional de la performance économique  
et environnementale des entreprises



Blandine CUVELLIER

Cette décision peut être contestée dans les deux mois auprès du tribunal administratif compétent, par voie postale en recommandé avec avis de réception ou sur place contre horodatage ou via l'application télérecours citoyen accessible sur le site [www.telerecours.fr](http://www.telerecours.fr).

**Direction Régionale de l'Alimentation, de l'Agriculture et de la Forêt Hauts-de-France**

518 rue Saint-Fuscien - CS 90069 - 80094 AMIENS CEDEX 3 - Tél : 03 22 33 55 03 - Fax : 03 22 33 55 50

courriel : [srpe.draaf-hauts-de-france@agriculture.gouv.fr](mailto:srpe.draaf-hauts-de-france@agriculture.gouv.fr)

**Références cadastrales des biens objet de la demande  
n°2022-59-0358**

Monsieur Rémy CAPLIEZ demeurant à RIEUX EN CAMBRÉSIS a déposé une demande non soumise à autorisation préalable d'exploiter pour une surface de : 4,2431 ha.

Commune	Références cadastrales	Superficie
RIEUX EN CAMBRÉSIS	ZK73 ZK74 ZK75 ZK79 ZK80 ZK72 ZK76	4,2431 ha

**Direction Régionale de l'Alimentation, de l'Agriculture et de la Forêt Hauts-de-France**  
518 rue Saint-Fuscien - CS 90069 - 80094 AMIENS CEDEX 3 - Tél : 03 22 33 55 03 - Fax : 03 22 33 55 50  
courriel : [srpe.draaf-hauts-de-france@agriculture.gouv.fr](mailto:srpe.draaf-hauts-de-france@agriculture.gouv.fr)

DRAAF

R32-2022-12-07-00021

Contrôle des structures - Demande non soumise  
à autorisation préalable d'exploiter - DOUCHET  
Hubert



**PRÉFET  
DE LA RÉGION  
HAUTS-DE-FRANCE**

*Liberté  
Égalité  
Fraternité*

**Direction régionale de l'alimentation,  
de l'agriculture et de la forêt**

Service régional de la performance  
économique et environnementale des  
entreprises

Service instructeur :  
DDTM du Nord  
Service économie agricole

Réf.: 2022-59-0416  
Réf DRAAF : 175

**Monsieur Hubert DOUCHET**  
**16 rue Émile Zola**  
**59127 WALINCOURT - SELVIGNY**

**Objet : Contrôle des structures – Demande non-soumise à autorisation préalable**  
**Réf. : Article L. 331-2 et R. 331-6 III du code rural et de la pêche maritime**

Monsieur,

Nous avons réceptionné le 18/11/2022, une demande d'autorisation préalable d'exploiter pour une surface de 0,8090 ha dans le cadre d'un agrandissement. Cette demande a été enregistrée complète le 18/11/2022 et peut donc faire l'objet d'une instruction. Le récapitulatif des références cadastrales est repris en annexe.

Des éléments renseignés dans votre demande, il apparaît que :

- vous exploiterez après opération, une surface de 54,9490 ha, inférieure au seuil de contrôle de 70 ha,
- vous remplissez la condition de capacité professionnelle,
- vous êtes pluriactif et vos revenus extra-agricoles sont inférieurs à 3120 fois le montant horaire du SMIC,
- les parcelles sollicitées sont situées à moins de 20 km du siège de votre exploitation.
- votre opération ne compromet pas la viabilité de l'exploitation du preneur en place.

Au regard de l'article L. 331-2 du code rural et de la pêche maritime, je vous informe que compte tenu des éléments que vous m'avez communiqués, il apparaît que votre demande n'est pas soumise à autorisation préalable au titre de la réglementation relative au contrôle des structures.

Par conséquent, aucune autorisation d'exploiter ne sera tacitement délivrée au sens du dernier alinéa du III. de l'article R. 331-6 du même code.

L'opération correspondante peut donc être réalisée librement sous réserve de recueillir l'accord des propriétaires pour exploiter les parcelles concernées sans préjudice de l'application du statut des fermages.

**Direction Régionale de l'Alimentation, de l'Agriculture et de la Forêt Hauts-de-France**  
518 rue Saint-Fuscien - CS 90069 - 80094 AMIENS CEDEX 3 - Tél : 03 22 33 55 03 - Fax : 03 22 33 55 50  
courriel : [srpe.draaf-hauts-de-france@agriculture.gouv.fr](mailto:srpe.draaf-hauts-de-france@agriculture.gouv.fr)

Les services de la Direction départementale des territoires et de la mer du Nord restent à votre disposition pour tout renseignement que vous jugeriez utile.

Je vous prie d'agréer, Monsieur, l'expression de mes salutations distinguées.

Fait à Amiens, le 7 décembre 2022

Pour le préfet, par subdélégation,  
La chargée de mission foncier contrôle des structures  
du service régional de la performance économique  
et environnementale des entreprises



Blandine CUVELLIER

**Direction Régionale de l'Alimentation, de l'Agriculture et de la Forêt Hauts-de-France**  
518 rue Saint-Fuscien - CS 90069 - 80094 AMIENS CEDEX 3 - Tél : 03 22 33 55 03 - Fax : 03 22 33 55 50  
courriel : [srpe.draaf-hauts-de-france@agriculture.gouv.fr](mailto:srpe.draaf-hauts-de-france@agriculture.gouv.fr)

Cette décision peut être contestée dans les deux mois auprès du tribunal administratif compétent, par voie postale en recommandé avec avis de réception ou sur place contre horodatage ou via l'application télérecours citoyen accessible sur le site [www.telerecours.fr](http://www.telerecours.fr).

**Direction Régionale de l'Alimentation, de l'Agriculture et de la Forêt Hauts-de-France**  
518 rue Saint-Fuscien - CS 90069 - 80094 AMIENS CEDEX 3 - Tél : 03 22 33 55 03 - Fax : 03 22 33 55 50  
courriel : [srpe.draaf-hauts-de-france@agriculture.gouv.fr](mailto:srpe.draaf-hauts-de-france@agriculture.gouv.fr)

3/3

**Références cadastrales des biens objet de la demande**  
**n°2022-59-0416**

Monsieur Hubert DOUCHET demeurant à WALINCOURT-SELVIGNY a déposé une demande non soumise à autorisation préalable d'exploiter pour une surface de : 0,8090 ha.

Commune	Références cadastrales	Superficie
MALINCOURT	ZC27 ZC70	0,8090 ha

**Direction Régionale de l'Alimentation, de l'Agriculture et de la Forêt Hauts-de-France**  
518 rue Saint-Fuscien - CS 90069 - 80094 AMIENS CEDEX 3 - Tél : 03 22 33 55 03 - Fax : 03 22 33 55 50  
courriel : [srpe.draaf-hauts-de-france@agriculture.gouv.fr](mailto:srpe.draaf-hauts-de-france@agriculture.gouv.fr)



DRAAF

R32-2022-12-07-00022

Contrôle des structures - Demande non soumise  
à autorisation préalable d'exploiter - DUJARDIN  
Michel



**PRÉFET  
DE LA RÉGION  
HAUTS-DE-FRANCE**

*Liberté  
Égalité  
Fraternité*

**Direction régionale de l'alimentation,  
de l'agriculture et de la forêt**

Service régional de la performance  
économique et environnementale des  
entreprises

Service instructeur :  
DDTM du Nord  
Service économie agricole

Réf.: 2022-59-0399  
Réf DRAAF : 169

**Monsieur Michel DUJARDIN**  
rue du Plouys  
59150 WATTRELOS

**Objet : Contrôle des structures – Demande non-soumise à autorisation préalable**  
**Réf. : Article L. 331-2 et R. 331-6 III du code rural et de la pêche maritime**

Monsieur,

Nous avons réceptionné le 07/11/2022, une demande d'autorisation préalable d'exploiter pour une surface de 0,5307 ha dans le cadre d'un agrandissement. Cette demande a été enregistrée complète le 09/11/2022 et peut donc faire l'objet d'une instruction. Le récapitulatif des références cadastrales est repris en annexe.

Des éléments renseignés dans votre demande, il apparaît que :

- vous exploiterez après opération, une surface de 21,2307 ha, inférieure au seuil de contrôle de 70 ha,
- vous remplissez la condition de capacité professionnelle,
- vous n'êtes pas pluriactif,
- les parcelles sollicitées sont situées à moins de 20 km du siège de votre exploitation,
- votre opération ne compromet pas la viabilité de l'exploitation du preneur en place.

Au regard de l'article L. 331-2 du code rural et de la pêche maritime, je vous informe que compte tenu des éléments que vous m'avez communiqués, il apparaît que votre demande n'est pas soumise à autorisation préalable au titre de la réglementation relative au contrôle des structures.

Par conséquent, aucune autorisation d'exploiter ne sera tacitement délivrée au sens du dernier alinéa du III. de l'article R. 331-6 du même code.

L'opération correspondante peut donc être réalisée librement sous réserve de recueillir l'accord des propriétaires pour exploiter les parcelles concernées sans préjudice de l'application du statut des fermages.

**Direction Régionale de l'Alimentation, de l'Agriculture et de la Forêt Hauts-de-France**  
518 rue Saint-Fuscien - CS 90069 - 80094 AMIENS CEDEX 3 - Tél : 03 22 33 55 03 - Fax : 03 22 33 55 50  
courriel : [srpe.draaf-hauts-de-france@agriculture.gouv.fr](mailto:srpe.draaf-hauts-de-france@agriculture.gouv.fr)

Les services de la Direction départementale des territoires et de la mer du Nord restent à votre disposition pour tout renseignement que vous jugeriez utile.

Je vous prie d'agréer, Monsieur, l'expression de mes salutations distinguées.

Fait à Amiens, le 7 décembre 2022

Pour le préfet, par subdélégation,  
La chargée de mission foncier contrôle des structures  
du service régional de la performance économique  
et environnementale des entreprises



Blandine CUVELLIER

Cette décision peut être contestée dans les deux mois auprès du tribunal administratif compétent, par voie postale en recommandé avec avis de réception ou sur place contre horodatage ou via l'application télérecours citoyen accessible sur le site [www.telerecours.fr](http://www.telerecours.fr).

**Direction Régionale de l'Alimentation, de l'Agriculture et de la Forêt Hauts-de-France**

518 rue Saint-Fuscien - CS 90069 - 80094 AMIENS CEDEX 3 - Tél : 03 22 33 55 03 - Fax : 03 22 33 55 50

courriel : [srpe.draaf-hauts-de-france@agriculture.gouv.fr](mailto:srpe.draaf-hauts-de-france@agriculture.gouv.fr)

**Références cadastrales des biens objet de la demande**  
**n°2022-59-0399**

Monsieur Michel DUJARDIN demeurant à WATTRELOS a déposé une demande non soumise à autorisation préalable d'exploiter pour une surface de : 0,5307 ha.

Commune	Références cadastrales	Superficie
WATTRELOS	CK35	0,5307 ha

**Direction Régionale de l'Alimentation, de l'Agriculture et de la Forêt Hauts-de-France**  
518 rue Saint-Fuscien - CS 90069 - 80094 AMIENS CEDEX 3 - Tél : 03 22 33 55 03 - Fax : 03 22 33 55 50  
courriel : [srpe.draaf-hauts-de-france@agriculture.gouv.fr](mailto:srpe.draaf-hauts-de-france@agriculture.gouv.fr)

DRAAF

R32-2022-12-07-00023

Contrôle des structures - Demande non soumise  
à autorisation préalable d'exploiter - EARL DE LA  
FRASNOYE



**PRÉFET  
DE LA RÉGION  
HAUTS-DE-FRANCE**

*Liberté  
Égalité  
Fraternité*

**Direction régionale de l'alimentation,  
de l'agriculture et de la forêt**

Service régional de la performance  
économique et environnementale des  
entreprises

Service instructeur :  
DDTM du Nord  
Service économie agricole

**EARL DE LA FRASNOYE  
Madame Aurélie BRUYERE  
1, La Frasnoye  
59610 FERON**

Réf.: 2022-59-0403  
Réf DRAAF : 170

**Objet : Contrôle des structures – Demande non-soumise à autorisation préalable  
Réf. : Article L. 331-2 et R. 331-6 III du code rural et de la pêche maritime**

Madame,

Nous avons réceptionné le 08/11/2022, une demande d'autorisation préalable d'exploiter pour l'entrée d'une nouvelle associée, Madame Aurélie BRUYERE, pour une première installation sans apport de surface. Cette demande a été enregistrée complète le 28/11/2022 et peut donc faire l'objet d'une instruction.

Des éléments renseignés dans votre demande, il apparaît que :

- vous exploiterez une surface de 60,1546 ha,
- vous remplissez la condition de capacité professionnelle,
- vous êtes pluriactive et vos revenus extra-agricoles sont inférieurs à 3120 fois le montant horaire du SMIC,
- les parcelles sollicitées sont situées à moins de 20 km du siège de votre exploitation.
- votre opération ne compromet pas la viabilité de l'exploitation du preneur en place.

Au regard de l'article L. 331-2 du code rural et de la pêche maritime, je vous informe que compte tenu des éléments que vous m'avez communiqués, il apparaît que votre demande n'est pas soumise à autorisation préalable au titre de la réglementation relative au contrôle des structures.

Par conséquent, aucune autorisation d'exploiter ne sera tacitement délivrée au sens du dernier alinéa du III. de l'article R. 331-6 du même code.

L'opération correspondante peut donc être réalisée librement sous réserve de recueillir l'accord des propriétaires pour exploiter les parcelles concernées sans préjudice de l'application du statut des fermages.

**Direction Régionale de l'Alimentation, de l'Agriculture et de la Forêt Hauts-de-France**  
518 rue Saint-Fuscien - CS 90069 - 80094 AMIENS CEDEX 3 - Tél : 03 22 33 55 03 - Fax : 03 22 33 55 50  
courriel : [srpe.draaf-hauts-de-france@agriculture.gouv.fr](mailto:srpe.draaf-hauts-de-france@agriculture.gouv.fr)

Les services de la Direction départementale des territoires et de la mer du Nord restent à votre disposition pour tout renseignement que vous jugeriez utile.

Je vous prie d'agréer, Madame, l'expression de mes salutations distinguées.

Fait à Amiens, le 7 décembre 2022

Pour le préfet, par subdélégation,  
La chargée de mission foncier contrôle des structures  
du service régional de la performance économique  
et environnementale des entreprises



Blandine CUVELLIER

Cette décision peut être contestée dans les deux mois auprès du tribunal administratif compétent, par voie postale en recommandé avec avis de réception ou sur place contre horodatage ou via l'application télérecours citoyen accessible sur le site [www.telerecours.fr](http://www.telerecours.fr).

**Direction Régionale de l'Alimentation, de l'Agriculture et de la Forêt Hauts-de-France**

518 rue Saint-Fuscien - CS 90069 - 80094 AMIENS CEDEX 3 - Tél : 03 22 33 55 03 - Fax : 03 22 33 55 50

courriel : [srpe.draaf-hauts-de-france@agriculture.gouv.fr](mailto:srpe.draaf-hauts-de-france@agriculture.gouv.fr)

DRAAF

R32-2022-12-07-00024

Contrôle des structures - Demande non soumise  
à autorisation préalable d'exploiter - FRANCOIS  
Mathurin





**PRÉFET  
DE LA RÉGION  
HAUTS-DE-FRANCE**

*Liberté  
Égalité  
Fraternité*

**Direction régionale de l'alimentation,  
de l'agriculture et de la forêt**

Service régional de la performance  
économique et environnementale des  
entreprises

Service instructeur :  
DDTM du Nord  
Service économie agricole

Réf.: 2022-59-0370  
Réf DRAAF : 161

**Monsieur Mathurin FRANCOIS**  
**3964 rue de l'aventure**  
**59236 FRELINGHIEN**

**Objet : Contrôle des structures – Demande non-soumise à autorisation préalable**  
**Réf. : Article L. 331-2 et R. 331-6 III du code rural et de la pêche maritime**

Monsieur,

Nous avons réceptionné le 29/09/2022, une demande d'autorisation préalable d'exploiter pour une surface de 7,8803 ha dans le cadre d'un agrandissement. Cette demande a été enregistrée complète le 21/10/2022 et peut donc faire l'objet d'une instruction. Le récapitulatif des références cadastrales est repris en annexe.

Des éléments renseignés dans votre demande, il apparaît que :

- vous exploiterez après opération, une surface de 9,5433 ha, inférieure au seuil de contrôle de 70 ha,
- vous remplissez la condition de capacité professionnelle,
- vous n'êtes pas pluriactif,
- les parcelles sollicitées sont situées à moins de 20 km du siège de votre exploitation,
- votre opération ne compromet pas la viabilité de l'exploitation du preneur en place.

Au regard de l'article L. 331-2 du code rural et de la pêche maritime, je vous informe que compte tenu des éléments que vous m'avez communiqués, il apparaît que votre demande n'est pas soumise à autorisation préalable au titre de la réglementation relative au contrôle des structures.

Par conséquent, aucune autorisation d'exploiter ne sera tacitement délivrée au sens du dernier alinéa du III. de l'article R. 331-6 du même code.

L'opération correspondante peut donc être réalisée librement sous réserve de recueillir l'accord des propriétaires pour exploiter les parcelles concernées sans préjudice de l'application du statut des fermages.

**Direction Régionale de l'Alimentation, de l'Agriculture et de la Forêt Hauts-de-France**  
518 rue Saint-Fuscien - CS 90069 - 80094 AMIENS CEDEX 3 - Tél : 03 22 33 55 03 - Fax : 03 22 33 55 50  
courriel : [srpe.draaf-hauts-de-france@agriculture.gouv.fr](mailto:srpe.draaf-hauts-de-france@agriculture.gouv.fr)

Les services de la Direction départementale des territoires et de la mer du Nord restent à votre disposition pour tout renseignement que vous jugeriez utile.

Je vous prie d'agréer, Monsieur, l'expression de mes salutations distinguées.

Fait à Amiens, le 7 décembre 2022

Pour le préfet, par subdélégation,  
La chargée de mission foncier contrôle des structures  
du service régional de la performance économique  
et environnementale des entreprises



Blandine CUVELLIER

Cette décision peut être contestée dans les deux mois auprès du tribunal administratif compétent, par voie postale en recommandé avec avis de réception ou sur place contre horodatage ou via l'application télérecours citoyen accessible sur le site [www.telerecours.fr](http://www.telerecours.fr).

**Direction Régionale de l'Alimentation, de l'Agriculture et de la Forêt Hauts-de-France**

518 rue Saint-Fuscien - CS 90069 - 80094 AMIENS CEDEX 3 - Tél : 03 22 33 55 03 - Fax : 03 22 33 55 50

courriel : [srpe.draaf-hauts-de-france@agriculture.gouv.fr](mailto:srpe.draaf-hauts-de-france@agriculture.gouv.fr)

**Références cadastrales des biens objet de la demande  
n°2022-59-0370**

Monsieur Mathurin FRANCOIS demeurant à FRELINGHIEN a déposé une demande non soumise à autorisation préalable d'exploiter pour une surface de : 7,8803 ha.

Communes	Références cadastrales	Superficie
FRELINGHIEN	B677 B678 B681 B682 B689 B690	3,8090 ha
HOUPLINES	A258 A5039	4,0713 ha

**Direction Régionale de l'Alimentation, de l'Agriculture et de la Forêt Hauts-de-France**  
518 rue Saint-Fuscien - CS 90069 - 80094 AMIENS CEDEX 3 - Tél : 03 22 33 55 03 - Fax : 03 22 33 55 50  
courriel : [srpe.draaf-hauts-de-france@agriculture.gouv.fr](mailto:srpe.draaf-hauts-de-france@agriculture.gouv.fr)

DRAAF

R32-2022-12-07-00026

Contrôle des structures - Demande non soumise  
à autorisation préalable d'exploiter - GAEC DE  
L'HORNE



**PRÉFET  
DE LA RÉGION  
HAUTS-DE-FRANCE**

*Liberté  
Égalité  
Fraternité*

**Direction régionale de l'alimentation,  
de l'agriculture et de la forêt**

Service régional de la performance  
économique et environnementale des  
entreprises

Service instructeur :  
DDTM du Nord  
Service économie agricole

Réf.: 2022-59-0405-1  
Réf DRAAF : 171

**GAEC DE L'HORNE**  
**Madame, Monsieur Charline et François LEFEBVRE**  
**116 rue de Gibraltar droite**  
**59115 LEERS**

**Objet : Contrôle des structures – Demande non-soumise à autorisation préalable**  
**Réf. : Article L. 331-2 et R. 331-6 III du code rural et de la pêche maritime**

Madame, Monsieur,

Nous avons réceptionné le 10/11/2022, une demande d'autorisation préalable d'exploiter pour une surface de 6,3404 ha dans le cadre d'un agrandissement. Cette demande a été enregistrée complète le 22/11/2022 et peut donc faire l'objet d'une instruction. Le récapitulatif des références cadastrales est repris en annexe.

Des éléments renseignés dans votre demande, il apparaît que :

- vous exploiterez après opération, une surface de 48,0204 ha, inférieure au seuil de contrôle de 70 ha,
- vous remplissez la condition de capacité professionnelle,
- vous n'êtes pas pluriactifs,
- les parcelles sollicitées sont situées à moins de 20 km du siège de votre exploitation.

Au regard de l'article L. 331-2 du code rural et de la pêche maritime, je vous informe que compte tenu des éléments que vous m'avez communiqués, il apparaît que votre demande n'est pas soumise à autorisation préalable au titre de la réglementation relative au contrôle des structures.

Par conséquent, aucune autorisation d'exploiter ne sera tacitement délivrée au sens du dernier alinéa du III. de l'article R. 331-6 du même code.

L'opération correspondante peut donc être réalisée librement sous réserve de recueillir l'accord des propriétaires pour exploiter les parcelles concernées sans préjudice de l'application du statut des fermages.


**Direction Régionale de l'Alimentation, de l'Agriculture et de la Forêt Hauts-de-France**  
518 rue Saint-Fuscien - CS 90069 - 80094 AMIENS CEDEX 3 - Tél : 03 22 33 55 03 - Fax : 03 22 33 55 50  
courriel : [srpe.draaf-hauts-de-france@agriculture.gouv.fr](mailto:srpe.draaf-hauts-de-france@agriculture.gouv.fr)

Les services de la Direction départementale des territoires et de la mer du Nord restent à votre disposition pour tout renseignement que vous jugeriez utile.

Je vous prie d'agréer, Madame, Monsieur, l'expression de mes salutations distinguées.

Fait à Amiens, le 7 décembre 2022

Pour le préfet, par subdélégation,  
La chargée de mission foncier contrôle des structures  
du service régional de la performance économique  
et environnementale des entreprises



Blandine CUVELLIER

Cette décision peut être contestée dans les deux mois auprès du tribunal administratif compétent, par voie postale en recommandé avec avis de réception ou sur place contre horodatage ou via l'application télérecours citoyen accessible sur le site [www.telerecours.fr](http://www.telerecours.fr).

**Direction Régionale de l'Alimentation, de l'Agriculture et de la Forêt Hauts-de-France**

518 rue Saint-Fuscien - CS 90069 - 80094 AMIENS CEDEX 3 - Tél : 03 22 33 55 03 - Fax : 03 22 33 55 50

courriel : [srpe.draaf-hauts-de-france@agriculture.gouv.fr](mailto:srpe.draaf-hauts-de-france@agriculture.gouv.fr)

**Références cadastrales des biens objet de la demande**  
**n°2022-59-0405-1**

GAEC DE L'HORNE représenté par Madame, Monsieur Charline et François LEFEBVRE demeurant à LEERS a déposé une demande non soumise à autorisation préalable d'exploiter pour une surface de : 6,3404 ha.

Commune	Références cadastrales	Superficie
LEERS	CK29, CK41, CL27, CL28, CL29, CL30, CL42, CL45	6,3404 ha

**Direction Régionale de l'Alimentation, de l'Agriculture et de la Forêt Hauts-de-France**  
518 rue Saint-Fuscien - CS 90069 - 80094 AMIENS CEDEX 3 - Tél : 03 22 33 55 03 - Fax : 03 22 33 55 50  
courriel : [srpe.draaf-hauts-de-france@agriculture.gouv.fr](mailto:srpe.draaf-hauts-de-france@agriculture.gouv.fr)

DRAAF

R32-2022-12-07-00025

Contrôle des structures - Demande non soumise  
à autorisation préalable d'exploiter - GAEC DE LA  
CROISETTE





**PRÉFET  
DE LA RÉGION  
HAUTS-DE-FRANCE**

*Liberté  
Égalité  
Fraternité*

**Direction régionale de l'alimentation,  
de l'agriculture et de la forêt**

Service régional de la performance  
économique et environnementale des  
entreprises

Service instructeur :  
DDTM du Nord  
Service économie agricole

Réf.: 2022-59-0373  
Réf DRAAF : 163

**GAEC DE LA CROISSETTE**  
**Madame et Monsieur Sophie et Damien DRUESNE**  
**2 La Croisette**  
**59222 FOREST EN CAMBRESIS**

**Objet : Contrôle des structures – Demande non-soumise à autorisation préalable**  
**Réf. : Article L. 331-2 et R. 331-6 III du code rural et de la pêche maritime**

Madame, Monsieur,

Nous avons réceptionné le 29/09/2022, une demande d'autorisation préalable d'exploiter pour l'entrée de Monsieur Damien DRUESNE, pour une première installation sans apport de surface en substitution de son père Monsieur Alain DRUESNE et la transformation de l'EARL DE LA CROISSETTE en GAEC DE LA CROISSETTE. Cette demande a été enregistrée complète le 25/10/2022 et peut donc faire l'objet d'une instruction.

Des éléments renseignés dans votre demande, il apparaît que :

- vous exploiterez une surface de 125,0697 ha,
- vous remplissez la condition de capacité professionnelle,
- vous n'êtes pas pluriactifs,

Au regard de l'article L. 331-2 du code rural et de la pêche maritime, je vous informe que compte tenu des éléments que vous m'avez communiqués, il apparaît que votre demande n'est pas soumise à autorisation préalable au titre de la réglementation relative au contrôle des structures.

Par conséquent, aucune autorisation d'exploiter ne sera tacitement délivrée au sens du dernier alinéa du III. de l'article R. 331-6 du même code.

L'opération correspondante peut donc être réalisée librement sous réserve de recueillir l'accord des propriétaires pour exploiter les parcelles concernées sans préjudice de l'application du statut des fermages.

Les services de la Direction départementale des territoires et de la mer du Nord restent à votre disposition pour tout renseignement que vous jugeriez utile.

**Direction Régionale de l'Alimentation, de l'Agriculture et de la Forêt Hauts-de-France**  
518 rue Saint-Fuscien - CS 90069 - 80094 AMIENS CEDEX 3 - Tél : 03 22 33 55 03 - Fax : 03 22 33 55 50  
courriel : [srpe.draaf-hauts-de-france@agriculture.gouv.fr](mailto:srpe.draaf-hauts-de-france@agriculture.gouv.fr)

Je vous prie d'agréer, Madame, Monsieur, l'expression de mes salutations distinguées.

Fait à Amiens, le 7 décembre 2022

Pour le préfet, par subdélégation,  
La chargée de mission foncier contrôle des structures  
du service régional de la performance économique  
et environnementale des entreprises



Blandine CUVELLIER

Cette décision peut être contestée dans les deux mois auprès du tribunal administratif compétent, par voie postale en recommandé avec avis de réception ou sur place contre horodatage ou via l'application télérecours citoyen accessible sur le site [www.telerecours.fr](http://www.telerecours.fr).

**Direction Régionale de l'Alimentation, de l'Agriculture et de la Forêt Hauts-de-France**

518 rue Saint-Fuscien - CS 90069 - 80094 AMIENS CEDEX 3 - Tél : 03 22 33 55 03 - Fax : 03 22 33 55 50  
courriel : [srpe.draaf-hauts-de-france@agriculture.gouv.fr](mailto:srpe.draaf-hauts-de-france@agriculture.gouv.fr)

DRAAF

R32-2022-12-07-00027

Contrôle des structures - Demande non soumise  
à autorisation préalable d'exploiter - GAEC  
DUTREMEE



**PRÉFET  
DE LA RÉGION  
HAUTS-DE-FRANCE**

*Liberté  
Égalité  
Fraternité*

**Direction régionale de l'alimentation,  
de l'agriculture et de la forêt**

Service régional de la performance  
économique et environnementale des  
entreprises

Service instructeur :  
DDTM du Nord  
Service économie agricole

Réf.: 2022-59-304  
Réf DRAAF : 154

**GAEC DUTREMÉE**  
**Messieurs Bruno et Arnaud DUTREMÉE**  
**1 Grand rue**  
**59740 CHOISIES**

**Objet : Contrôle des structures – Demande non-soumise à autorisation préalable**

**Réf. : Article L. 331-2 et R. 331-6 III du code rural et de la pêche maritime**

Messieurs,

Nous avons réceptionné le 09/08/2022, une demande d'autorisation préalable d'exploiter pour l'entrée d'un nouvel associé, Monsieur Arnaud DUTREMÉE, pour une première installation sans apport de surface suite au décès d'un associé Monsieur Hervé DUTREMÉE, Cette demande a été enregistrée complète le 07/10/2022 et peut donc faire l'objet d'une instruction.

Des éléments renseignés dans votre demande, il apparaît que :

- vous exploiterez une surface de 162,0300 ha,
- vous remplissez la condition de capacité professionnelle,
- vous n'êtes pas pluriactifs,
- les parcelles sollicitées sont situées à moins de 20 km du siège de votre exploitation.
- votre opération ne compromet pas la viabilité de l'exploitation du preneur en place.

Au regard de l'article L. 331-2 du code rural et de la pêche maritime, je vous informe que compte tenu des éléments que vous m'avez communiqués, il apparaît que votre demande n'est pas soumise à autorisation préalable au titre de la réglementation relative au contrôle des structures.

Par conséquent, aucune autorisation d'exploiter ne sera tacitement délivrée au sens du dernier alinéa du III. de l'article R. 331-6 du même code.

L'opération correspondante peut donc être réalisée librement sous réserve de recueillir l'accord des propriétaires pour exploiter les parcelles concernées sans préjudice de l'application du statut des fermages.

**Direction Régionale de l'Alimentation, de l'Agriculture et de la Forêt Hauts-de-France**

518 rue Saint-Fuscien - CS 90069 - 80094 AMIENS CEDEX 3 - Tél : 03 22 33 55 03 - Fax : 03 22 33 55 50  
courriel : [srpe.draaf-hauts-de-france@agriculture.gouv.fr](mailto:srpe.draaf-hauts-de-france@agriculture.gouv.fr)

Les services de la Direction départementale des territoires et de la mer du Nord restent à votre disposition pour tout renseignement que vous jugeriez utile.

Je vous prie d'agréer, Messieurs, l'expression de mes salutations distinguées.

Fait à Amiens, le 7 décembre 2022

Pour le préfet, par subdélégation,  
La chargée de mission foncier contrôle des structures  
du service régional de la performance économique  
et environnementale des entreprises



Blandine CUVELLIER

Cette décision peut être contestée dans les deux mois auprès du tribunal administratif compétent, par voie postale en recommandé avec avis de réception ou sur place contre horodatage ou via l'application télérecours citoyen accessible sur le site [www.telerecours.fr](http://www.telerecours.fr).

**Direction Régionale de l'Alimentation, de l'Agriculture et de la Forêt Hauts-de-France**

518 rue Saint-Fuscien - CS 90069 - 80094 AMIENS CEDEX 3 - Tél : 03 22 33 55 03 - Fax : 03 22 33 55 50

courriel : [srpe.draaf-hauts-de-france@agriculture.gouv.fr](mailto:srpe.draaf-hauts-de-france@agriculture.gouv.fr)

DRAAF

R32-2022-12-07-00028

Contrôle des structures - Demande non soumise  
à autorisation préalable d'exploiter - HUREZ  
Martin



**PRÉFET  
DE LA RÉGION  
HAUTS-DE-FRANCE**

*Liberté  
Égalité  
Fraternité*

**Direction régionale de l'alimentation,  
de l'agriculture et de la forêt**

Service régional de la performance  
économique et environnementale des  
entreprises

Service instructeur :  
DDTM du Nord  
Service économie agricole

**Monsieur Martin HUREZ**  
**58 rue de Bourlon**  
**59268 HAYNECOURT**

Réf.: 2022-59-0363  
Réf DRAAF : 160

**Objet : Contrôle des structures – Demande non-soumise à autorisation préalable**  
**Réf. : Article L. 331-2 et R. 331-6 III du code rural et de la pêche maritime**

Monsieur,

Nous avons réceptionné le 26/09/2022, une demande d'autorisation préalable d'exploiter dans le cadre de votre installation à titre individuel. Cette demande a été enregistrée complète le 24/11/2022 et peut donc faire l'objet d'une instruction. Le récapitulatif des références cadastrales est repris en annexe. Ces parcelles sont actuellement mises en valeur par Monsieur Jean-Paul HUREZ.

Des éléments renseignés dans votre demande, il apparaît que :

- vous exploiterez après installation, une surface de 21,6679 ha, inférieure au seuil de contrôle de 70 ha,
- vous remplissez la condition de capacité professionnelle,
- vous êtes pluriactif et vos revenus extra-agricoles sont inférieurs à 3120 fois le montant horaire du SMIC,
- les parcelles sollicitées sont situées à moins de 20 km du siège de votre exploitation.

Au regard de l'article L. 331-2 du code rural et de la pêche maritime, je vous informe que compte tenu des éléments que vous m'avez communiqués, il apparaît que votre demande n'est pas soumise à autorisation préalable au titre de la réglementation relative au contrôle des structures.

Par conséquent, aucune autorisation d'exploiter ne sera tacitement délivrée au sens du dernier alinéa du III. de l'article R. 331-6 du même code.

L'opération correspondante peut donc être réalisée librement sous réserve de recueillir l'accord des propriétaires pour exploiter les parcelles concernées sans préjudice de l'application du statut des fermages.

**Direction Régionale de l'Alimentation, de l'Agriculture et de la Forêt Hauts-de-France**  
518 rue Saint-Fuscien - CS 90069 - 80094 AMIENS CEDEX 3 - Tél : 03 22 33 55 03 - Fax : 03 22 33 55 50  
courriel : [srpe.draaf-hauts-de-france@agriculture.gouv.fr](mailto:srpe.draaf-hauts-de-france@agriculture.gouv.fr)

Les services de la Direction départementale des territoires et de la mer du Nord restent à votre disposition pour tout renseignement que vous jugeriez utile.

Je vous prie d'agréer, Monsieur, l'expression de mes salutations distinguées.

Fait à Amiens, le 7 décembre 2022

Pour le préfet, par subdélégation,  
La chargée de mission foncier contrôle des structures  
du service régional de la performance économique  
et environnementale des entreprises



Blandine CUVELLIER

Cette décision peut être contestée dans les deux mois auprès du tribunal administratif compétent, par voie postale en recommandé avec avis de réception ou sur place contre horodatage ou via l'application télérecours citoyen accessible sur le site [www.telerecours.fr](http://www.telerecours.fr).

**Direction Régionale de l'Alimentation, de l'Agriculture et de la Forêt Hauts-de-France**

518 rue Saint-Fuscien - CS 90069 - 80094 AMIENS CEDEX 3 - Tél : 03 22 33 55 03 - Fax : 03 22 33 55 50  
courriel : [srpe.draaf-hauts-de-france@agriculture.gouv.fr](mailto:srpe.draaf-hauts-de-france@agriculture.gouv.fr)

2/3



**Références cadastrales des biens objet de la demande  
n° 2022-59-0363**

Monsieur Martin HUREZ demeurant à HAYNECOURT a déposé une demande non soumise à autorisation préalable d'exploiter pour une surface de : 21,6679 ha.

<b>Commune</b>	<b>Références cadastrales</b>	<b>Superficie</b>
HAYNECOURT	ZA97, ZA98, ZA99, ZC106, ZC107, ZC108, ZC109, ZC110, ZC111, ZC112, ZC113, ZC102, ZD52, ZD53, ZD54, ZD55, ZD56, ZD57, ZD58, ZD59, ZD60, ZD63, ZD64	21,6679 ha

DRAAF

R32-2022-12-07-00029

Contrôle des structures - Demande non soumise  
à autorisation préalable d'exploiter - LEIGNEL  
Christophe



**PRÉFET  
DE LA RÉGION  
HAUTS-DE-FRANCE**

*Liberté  
Égalité  
Fraternité*

**Direction régionale de l'alimentation,  
de l'agriculture et de la forêt**

Service régional de la performance  
économique et environnementale des  
entreprises

Service instructeur :  
DDTM du Nord  
Service économie agricole

Réf.: 2022-59-0389  
Réf DRAAF : 166

**Monsieur Christophe LEIGNEL**  
**28-4 rue du Martincamps**  
**59320 RADINGHEM EN WEPES**

**Objet : Contrôle des structures – Demande non-soumise à autorisation préalable**  
**Réf. : Article L. 331-2 et R. 331-6 III du code rural et de la pêche maritime**

Monsieur,

Nous avons réceptionné le 25/10/2022, une demande d'autorisation préalable d'exploiter pour une surface de 1,4590 ha dans le cadre d'un agrandissement. Cette demande a été enregistrée complète le 04/11/2022 et peut donc faire l'objet d'une instruction. Le récapitulatif des références cadastrales est repris en annexe.

Des éléments renseignés dans votre demande, il apparaît que :

- vous exploiterez après opération, une surface de 22,5790 ha, inférieure au seuil de contrôle de 70 ha,
- vous remplissez la condition de capacité professionnelle,
- vous êtes pluriactif et vos revenus extra-agricoles sont inférieurs à 3120 fois le montant horaire du SMIC,,
- les parcelles sollicitées sont situées à moins de 20 km du siège de votre exploitation.
- votre opération ne compromet pas la viabilité de l'exploitation du preneur en place.

Au regard de l'article L. 331-2 du code rural et de la pêche maritime, je vous informe que compte tenu des éléments que vous m'avez communiqués, il apparaît que votre demande n'est pas soumise à autorisation préalable au titre de la réglementation relative au contrôle des structures.

Par conséquent, aucune autorisation d'exploiter ne sera tacitement délivrée au sens du dernier alinéa du III. de l'article R. 331-6 du même code.

L'opération correspondante peut donc être réalisée librement sous réserve de recueillir l'accord des propriétaires pour exploiter les parcelles concernées sans préjudice de l'application du statut des fermages.

**Direction Régionale de l'Alimentation, de l'Agriculture et de la Forêt Hauts-de-France**  
518 rue Saint-Fuscien - CS 90069 - 80094 AMIENS CEDEX 3 - Tél : 03 22 33 55 03 - Fax : 03 22 33 55 50  
courriel : [srpe.draaf-hauts-de-france@agriculture.gouv.fr](mailto:srpe.draaf-hauts-de-france@agriculture.gouv.fr)

Les services de la Direction départementale des territoires et de la mer du Nord restent à votre disposition pour tout renseignement que vous jugeriez utile.

Je vous prie d'agréer, Monsieur, l'expression de mes salutations distinguées.

Fait à Amiens, le 7 décembre 2022

Pour le préfet, par subdélégation,  
La chargée de mission foncier contrôle des structures  
du service régional de la performance économique  
et environnementale des entreprises



Blandine CUVELLIER

Cette décision peut être contestée dans les deux mois auprès du tribunal administratif compétent, par voie postale en recommandé avec avis de réception ou sur place contre horodatage ou via l'application télérecours citoyen accessible sur le site [www.telerecours.fr](http://www.telerecours.fr).

**Direction Régionale de l'Alimentation, de l'Agriculture et de la Forêt Hauts-de-France**

518 rue Saint-Fuscien - CS 90069 - 80094 AMIENS CEDEX 3 - Tél : 03 22 33 55 03 - Fax : 03 22 33 55 50

courriel : [srpe.draaf-hauts-de-france@agriculture.gouv.fr](mailto:srpe.draaf-hauts-de-france@agriculture.gouv.fr)

**Références cadastrales des biens objet de la demande**  
**n°2022-59-0389**

Monsieur Christophe LEIGNEL demeurant à RADINGHEM EN WEPES a déposé une demande non soumise à autorisation préalable d'exploiter pour une surface de : 1,4590 ha.

Commune	Références cadastrales	Superficie
RADINGHEM EN WEPES	A114 A122	1,4590 ha

**Direction Régionale de l'Alimentation, de l'Agriculture et de la Forêt Hauts-de-France**  
518 rue Saint-Fuscien - CS 90069 - 80094 AMIENS CEDEX 3 - Tél : 03 22 33 55 03 - Fax : 03 22 33 55 50  
courriel : [srpe.draaf-hauts-de-france@agriculture.gouv.fr](mailto:srpe.draaf-hauts-de-france@agriculture.gouv.fr)

DRAAF

R32-2022-12-07-00030

Contrôle des structures - Demande non soumise  
à autorisation préalable d'exploiter - LELONG  
Maxime



**PRÉFET  
DE LA RÉGION  
HAUTS-DE-FRANCE**

*Liberté  
Égalité  
Fraternité*

**Direction régionale de l'alimentation,  
de l'agriculture et de la forêt**

Service régional de la performance  
économique et environnementale des  
entreprises

Service instructeur :  
DDTM du Nord  
Service économie agricole

**Monsieur Maxime LELONG**  
**24 rue Maurice Courier**  
**59161 NAVES**

Réf.: 2022-59-0352  
Réf DRAAF : 157

**Objet : Contrôle des structures – Demande non-soumise à autorisation préalable**  
**Réf. : Article L. 331-2 et R. 331-6 III du code rural et de la pêche maritime**

Monsieur,

Nous avons réceptionné le 15/09/2022, une demande d'autorisation préalable d'exploiter dans le cadre de votre installation à titre individuel. Cette demande a été enregistrée complète le 24/10/2022 et peut donc faire l'objet d'une instruction. Le récapitulatif des références cadastrales est repris en annexe. Ces parcelles sont actuellement mises en valeur par Monsieur Eric PARINGAUX

Des éléments renseignés dans votre demande, il apparaît que :

- vous exploiterez après installation, une surface de 17,0144 ha, inférieure au seuil de contrôle de 70 ha
- vous remplissez la condition de capacité professionnelle,
- vous êtes pluriactif et vos revenus extra-agricoles sont inférieurs à 3120 fois le montant horaire du SMIC,
- les parcelles sollicitées sont situées à moins de 20 km du siège de votre exploitation.
- votre opération ne compromet pas la viabilité de l'exploitation du preneur en place.

Au regard de l'article L. 331-2 du code rural et de la pêche maritime, je vous informe que compte tenu des éléments que vous m'avez communiqués, il apparaît que votre demande n'est pas soumise à autorisation préalable au titre de la réglementation relative au contrôle des structures.

Par conséquent, aucune autorisation d'exploiter ne sera tacitement délivrée au sens du dernier alinéa du III. de l'article R. 331-6 du même code.

L'opération correspondante peut donc être réalisée librement sous réserve de recueillir l'accord des propriétaires pour exploiter les parcelles concernées sans préjudice de l'application du statut des fermages.

**Direction Régionale de l'Alimentation, de l'Agriculture et de la Forêt Hauts-de-France**  
518 rue Saint-Fuscien - CS 90069 - 80094 AMIENS CEDEX 3 - Tél : 03 22 33 55 03 - Fax : 03 22 33 55 50  
courriel : [srpe.draaf-hauts-de-france@agriculture.gouv.fr](mailto:srpe.draaf-hauts-de-france@agriculture.gouv.fr)

Les services de la Direction départementale des territoires et de la mer du Nord restent à votre disposition pour tout renseignement que vous jugeriez utile.

Je vous prie d'agréer, Monsieur, l'expression de mes salutations distinguées.

Fait à Amiens, le 7 décembre 2022

Pour le préfet, par subdélégation,  
La chargée de mission foncier contrôle des structures  
du service régional de la performance économique  
et environnementale des entreprises



Blandine CUVELLIER

Cette décision peut être contestée dans les deux mois auprès du tribunal administratif compétent, par voie postale en recommandé avec avis de réception ou sur place contre horodatage ou via l'application télérecours citoyen accessible sur le site [www.telerecours.fr](http://www.telerecours.fr).

**Direction Régionale de l'Alimentation, de l'Agriculture et de la Forêt Hauts-de-France**

518 rue Saint-Fuscien - CS 90069 - 80094 AMIENS CEDEX 3 - Tél : 03 22 33 55 03 - Fax : 03 22 33 55 50  
courriel : [srpe.draaf-hauts-de-france@agriculture.gouv.fr](mailto:srpe.draaf-hauts-de-france@agriculture.gouv.fr)

2/3



**Références cadastrales des biens objet de la demande  
n°2022-59-0352**

Monsieur Maxime LELONG demeurant à NAVES a déposé une demande non soumise à autorisation préalable d'exploiter pour une surface de: 17,0144 ha.

<b>Communes</b>	<b>Références cadastrales</b>	<b>Superficie</b>
BETHENCOURT	ZL58 ZL59 ZL57 ZL56	4,9650 ha
VIESLY	ZR3 ZR4 ZR5 ZR6 ZR7 ZR8 ZR9 ZT09 ZT12 ZT13 ZT08 ZT01	12,0494 ha

DRAAF

R32-2022-12-07-00031

Contrôle des structures - Demande non soumise  
à autorisation préalable d'exploiter - LEMPEREUR  
Mauricette



**PRÉFET  
DE LA RÉGION  
HAUTS-DE-FRANCE**

*Liberté  
Égalité  
Fraternité*

**Direction régionale de l'alimentation,  
de l'agriculture et de la forêt**

Service régional de la performance  
économique et environnementale des  
entreprises

Service instructeur :  
DDTM du Nord  
Service économie agricole

Réf.: 2022-59-0312  
Réf DRAAF : 155

**Madame Mauricette LEMPEREUR**  
**13 rue Le Galop**  
**59360 LA GROISE**

**Objet : Contrôle des structures – Demande non-soumise à autorisation préalable**  
**Réf. : Article L. 331-2 et R. 331-6 III du code rural et de la pêche maritime**

Madame,

Nous avons réceptionné le 24/08/2022, une demande d'autorisation préalable d'exploiter pour une surface de 2,0096 ha dans le cadre d'un agrandissement. Cette demande a été enregistrée complète le 29/10/2022 et peut donc faire l'objet d'une instruction. Le récapitulatif des références cadastrales est repris en annexe.

Des éléments renseignés dans votre demande, il apparaît que :

- vous exploiterez après opération, une surface de 35,0496 ha, inférieure au seuil de contrôle de 70 ha,
- vous remplissez la condition de capacité professionnelle,
- vous n'êtes pas pluriactive,
- les parcelles sollicitées sont situées à moins de 20 km du siège de votre exploitation.
- votre opération ne compromet pas la viabilité de l'exploitation du preneur en place.

Au regard de l'article L. 331-2 du code rural et de la pêche maritime, je vous informe que compte tenu des éléments que vous m'avez communiqués, il apparaît que votre demande n'est pas soumise à autorisation préalable au titre de la réglementation relative au contrôle des structures.

Par conséquent, aucune autorisation d'exploiter ne sera tacitement délivrée au sens du dernier alinéa du III. de l'article R. 331-6 du même code.

L'opération correspondante peut donc être réalisée librement sous réserve de recueillir l'accord des propriétaires pour exploiter les parcelles concernées sans préjudice de l'application du statut des fermages.

**Direction Régionale de l'Alimentation, de l'Agriculture et de la Forêt Hauts-de-France**  
518 rue Saint-Fuscien - CS 90069 - 80094 AMIENS CEDEX 3 - Tél : 03 22 33 55 03 - Fax : 03 22 33 55 50  
courriel : [srpe.draaf-hauts-de-france@agriculture.gouv.fr](mailto:srpe.draaf-hauts-de-france@agriculture.gouv.fr)

Les services de la Direction départementale des territoires et de la mer du Nord restent à votre disposition pour tout renseignement que vous jugeriez utile.

Je vous prie d'agréer, Madame, l'expression de mes salutations distinguées.

Fait à Amiens, le 7 décembre 2022

Pour le préfet, par subdélégation,  
La chargée de mission foncier contrôle des structures  
du service régional de la performance économique  
et environnementale des entreprises



Blandine CUVELLIER

Cette décision peut être contestée dans les deux mois auprès du tribunal administratif compétent, par voie postale en recommandé avec avis de réception ou sur place contre horodatage ou via l'application télérecours citoyen accessible sur le site [www.telerecours.fr](http://www.telerecours.fr).

**Direction Régionale de l'Alimentation, de l'Agriculture et de la Forêt Hauts-de-France**

518 rue Saint-Fuscien - CS 90069 - 80094 AMIENS CEDEX 3 - Tél : 03 22 33 55 03 - Fax : 03 22 33 55 50

courriel : [srpe.draaf-hauts-de-france@agriculture.gouv.fr](mailto:srpe.draaf-hauts-de-france@agriculture.gouv.fr)

**Références cadastrales des biens objet de la demande**  
**n°2022-59-0312**

Madame Mauricette LEMPEREUR demeurant à LA GROISE a déposé une demande non soumise à autorisation préalable d'exploiter pour une surface de : 2,0096 ha.

Commune	Références cadastrales	Superficie
LA GROISE	B0238 B0239	2,0096 ha

**Direction Régionale de l'Alimentation, de l'Agriculture et de la Forêt Hauts-de-France**  
518 rue Saint-Fuscien - CS 90069 - 80094 AMIENS CEDEX 3 - Tél : 03 22 33 55 03 - Fax : 03 22 33 55 50  
courriel : [srpe.draaf-hauts-de-france@agriculture.gouv.fr](mailto:srpe.draaf-hauts-de-france@agriculture.gouv.fr)

DRAAF

R32-2022-12-07-00032

Contrôle des structures - Demande non soumise  
à autorisation préalable d'exploiter - MARCANT  
Bruno



**PRÉFET  
DE LA RÉGION  
HAUTS-DE-FRANCE**

*Liberté  
Égalité  
Fraternité*

**Direction régionale de l'alimentation,  
de l'agriculture et de la forêt**

Service régional de la performance  
économique et environnementale des  
entreprises

Service instructeur :  
DDTM du Nord  
Service économie agricole

**Monsieur Bruno MARCANT**  
**1266 Route de Noordpeene**  
**59670 ZUYTPEENE**

Réf.: 2022-59-0381  
Réf DRAAF : 164

**Objet : Contrôle des structures – Demande non-soumise à autorisation préalable**  
**Réf. : Article L. 331-2 et R. 331-6 III du code rural et de la pêche maritime**

Monsieur,

Nous avons réceptionné le 07/10/2022, une demande d'autorisation préalable d'exploiter dans le cadre de votre installation à titre individuel. Cette demande a été enregistrée complète le 07/10/2022 et peut donc faire l'objet d'une instruction. Le récapitulatif des références cadastrales est repris en annexe. Ces parcelles sont actuellement mises en valeur par Monsieur François MARCANT.

Des éléments renseignés dans votre demande, il apparaît que :

- vous exploiterez après installation, une surface de 40,6283ha, inférieure au seuil de contrôle de 70 ha,
- vous remplissez la condition de capacité professionnelle,
- vous êtes pluriactif et vos revenus extra-agricoles sont inférieurs à 3120 fois le montant horaire du SMIC,
- les parcelles sollicitées sont situées à moins de 20 km du siège de votre exploitation,
- votre opération ne compromet pas la viabilité de l'exploitation du preneur en place.

Au regard de l'article L. 331-2 du code rural et de la pêche maritime, je vous informe que compte tenu des éléments que vous m'avez communiqués, il apparaît que votre demande n'est pas soumise à autorisation préalable au titre de la réglementation relative au contrôle des structures.

Par conséquent, aucune autorisation d'exploiter ne sera tacitement délivrée au sens du dernier alinéa du III. de l'article R. 331-6 du même code.

L'opération correspondante peut donc être réalisée librement sous réserve de recueillir l'accord des propriétaires pour exploiter les parcelles concernées sans préjudice de l'application du statut des fermages.

**Direction Régionale de l'Alimentation, de l'Agriculture et de la Forêt Hauts-de-France**  
518 rue Saint-Fuscien - CS 90069 - 80094 AMIENS CEDEX 3 - Tél : 03 22 33 55 03 - Fax : 03 22 33 55 50  
courriel : [srpe.draaf-hauts-de-france@agriculture.gouv.fr](mailto:srpe.draaf-hauts-de-france@agriculture.gouv.fr)

1/3

Les services de la Direction départementale des territoires et de la mer du Nord restent à votre disposition pour tout renseignement que vous jugeriez utile.

Je vous prie d'agréer, Monsieur, l'expression de mes salutations distinguées.

Fait à Amiens, le 7 décembre 2022

Pour le préfet, par subdélégation,  
La chargée de mission foncier contrôle des structures  
du service régional de la performance économique  
et environnementale des entreprises



Blandine CUVELLIER

Cette décision peut être contestée dans les deux mois auprès du tribunal administratif compétent, par voie postale en recommandé avec avis de réception ou sur place contre horodatage ou via l'application télérecours citoyen accessible sur le site [www.telerecours.fr](http://www.telerecours.fr).

**Direction Régionale de l'Alimentation, de l'Agriculture et de la Forêt Hauts-de-France**

518 rue Saint-Fuscien - CS 90069 - 80094 AMIENS CEDEX 3 - Tél : 03 22 33 55 03 - Fax : 03 22 33 55 50  
courriel : [srpe.draaf-hauts-de-france@agriculture.gouv.fr](mailto:srpe.draaf-hauts-de-france@agriculture.gouv.fr)

2/3



**Références cadastrales des biens objet de la demande  
n°2022-59-0381**

Monsieur Bruno MARCANT demeurant à ZUYTPEENE a déposé une demande non soumise à autorisation préalable d'exploiter pour une surface de:40,6283 ha.

<b>Communes</b>	<b>Références cadastrales</b>	<b>Superficie</b>
NOORDPEENE	ZH0056 ZH0055 ZH0036	2,0558 ha
ZUYTPEENE	ZL0037 ZL0038 ZL0005 ZL0012 ZL0123 ZL0125 ZL0086 ZL0006 ZA0060 ZH0093 ZL0042 ZL0127 ZL0044 ZL0124 ZL0126 ZL0041	38,5725 ha

**Direction Régionale de l'Alimentation, de l'Agriculture et de la Forêt Hauts-de-France**  
518 rue Saint-Fuscien - CS 90069 - 80094 AMIENS CEDEX 3 - Tél : 03 22 33 55 03 - Fax : 03 22 33 55 50  
courriel : [srpe.draaf-hauts-de-france@agriculture.gouv.fr](mailto:srpe.draaf-hauts-de-france@agriculture.gouv.fr)

DRAAF

R32-2022-12-07-00033

Contrôle des structures - Demande non soumise  
à autorisation préalable d'exploiter - POLLET  
Marie-Claire



**PRÉFET  
DE LA RÉGION  
HAUTS-DE-FRANCE**

*Liberté  
Égalité  
Fraternité*

**Direction régionale de l'alimentation,  
de l'agriculture et de la forêt**

Service régional de la performance  
économique et environnementale des  
entreprises

Service instructeur :  
DDTM du Nord  
Service économie agricole

Réf.: 2022-59-0395  
Réf DRAAF : 167

**Madame Marie-Claire POLLET**  
**30 rue Royale**  
**59320 RADINGHEM EN WEPES**

**Objet : Contrôle des structures – Demande non-soumise à autorisation préalable**  
**Réf. : Article L. 331-2 et R. 331-6 III du code rural et de la pêche maritime**

Madame,

Nous avons réceptionné le 02/11/2022, une demande d'autorisation préalable d'exploiter pour une surface de 6,9672 ha dans le cadre d'un agrandissement. Cette demande a été enregistrée complète le 08/11/2022 et peut donc faire l'objet d'une instruction. Le récapitulatif des références cadastrales est repris en annexe.

Des éléments renseignés dans votre demande, il apparaît que :

- vous exploiterez après opération, une surface de 28,6172ha, inférieure au seuil de contrôle de 70 ha,
- vous remplissez la condition de capacité professionnelle,
- vous n'êtes pas pluriactive,
- les parcelles sollicitées sont situées à moins de 20 km du siège de votre exploitation.
- votre opération ne compromet pas la viabilité de l'exploitation du preneur en place.

Au regard de l'article L. 331-2 du code rural et de la pêche maritime, je vous informe que compte tenu des éléments que vous m'avez communiqués, il apparaît que votre demande n'est pas soumise à autorisation préalable au titre de la réglementation relative au contrôle des structures.

Par conséquent, aucune autorisation d'exploiter ne sera tacitement délivrée au sens du dernier alinéa du III. de l'article R. 331-6 du même code.

L'opération correspondante peut donc être réalisée librement sous réserve de recueillir l'accord des propriétaires pour exploiter les parcelles concernées sans préjudice de l'application du statut des fermages.

**Direction Régionale de l'Alimentation, de l'Agriculture et de la Forêt Hauts-de-France**  
518 rue Saint-Fuscien - CS 90069 - 80094 AMIENS CEDEX 3 - Tél : 03 22 33 55 03 - Fax : 03 22 33 55 50  
courriel : [srpe.draaf-hauts-de-france@agriculture.gouv.fr](mailto:srpe.draaf-hauts-de-france@agriculture.gouv.fr)

Les services de la Direction départementale des territoires et de la mer du Nord restent à votre disposition pour tout renseignement que vous jugeriez utile.

Je vous prie d'agréer, Madame, l'expression de mes salutations distinguées.

Fait à Amiens, le 7 décembre 2022

Pour le préfet, par subdélégation,  
La chargée de mission foncier contrôle des structures  
du service régional de la performance économique  
et environnementale des entreprises



Blandine CUVELLIER

Cette décision peut être contestée dans les deux mois auprès du tribunal administratif compétent, par voie postale en recommandé avec avis de réception ou sur place contre horodatage ou via l'application télérecours citoyen accessible sur le site [www.telerecours.fr](http://www.telerecours.fr).

**Direction Régionale de l'Alimentation, de l'Agriculture et de la Forêt Hauts-de-France**

518 rue Saint-Fuscien - CS 90069 - 80094 AMIENS CEDEX 3 - Tél : 03 22 33 55 03 - Fax : 03 22 33 55 50

courriel : [srpe.draaf-hauts-de-france@agriculture.gouv.fr](mailto:srpe.draaf-hauts-de-france@agriculture.gouv.fr)

**Références cadastrales des biens objet de la demande**  
**n°2022-59-0395**

Madame Marie-Claire POLLET demeurant à RADINGHEM EN WEPPEES a déposé une demande non soumise à autorisation préalable d'exploiter pour une surface de : 6,9672 ha.

Commune	Références cadastrales	Superficie
RADINGHEM EN WEPPEES	A931 A0011 A0017 A0020 A0026 A0094 A0947	6,9672 ha

**Direction Régionale de l'Alimentation, de l'Agriculture et de la Forêt Hauts-de-France**  
518 rue Saint-Fuscien - CS 90069 - 80094 AMIENS CEDEX 3 - Tél : 03 22 33 55 03 - Fax : 03 22 33 55 50  
courriel : [srpe.draaf-hauts-de-france@agriculture.gouv.fr](mailto:srpe.draaf-hauts-de-france@agriculture.gouv.fr)